



МУНИЦИПАЛЬНОЕ ОБРАЗОВАНИЕ  
ГОРОДСКОЙ ОКРУГ СУРГУТ  
ХАНТЫ-МАНСКИЙСКОГО АВТОНОМНОГО ОКРУГА – ЮГРЫ

АДМИНИСТРАЦИЯ ГОРОДА

**ПОСТАНОВЛЕНИЕ**

«19» 08 2025

№ 4894

О комплексном развитии  
территории жилой застройки  
части микрорайона 27А  
города Сургута

В соответствии со статьями 66, 67 Градостроительного кодекса Российской Федерации, постановлением Правительства Ханты-Мансийского автономного округа – Югры от 11.06.2021 № 213-п «О регулировании отдельных отношений в сфере комплексного развития территорий в Ханты-Мансийском автономном округе – Югре», распоряжением Администрации города от 30.12.2005 № 3686 «Об утверждении Регламента Администрации города»:

1. Принять решение о комплексном развитии территории жилой застройки части микрорайона 27А города Сургута.
2. Утвердить сведения о местоположении, площади и границах территории, подлежащей комплексному развитию территории жилой застройки части микрорайона 27А города Сургута согласно приложению 1.
3. Утвердить перечень объектов капитального строительства, расположенных в границах территории, подлежащей комплексному развитию территории жилой застройки части микрорайона 27А города Сургута, в том числе перечень объектов капитального строительства, подлежащих сносу или реконструкции, включая многоквартирные дома, согласно приложению 2.
4. Установить предельный срок реализации настоящего решения о комплексном развитии территории жилой застройки части микрорайона 27А города Сургута с момента заключения договора о комплексном развитии территории – 15 лет.
5. Установить, что самостоятельная реализация муниципальным образованием городской округ Сургут Ханты-Мансийского автономного округа – Югры решения, указанного в пункте 1 настоящего постановления, не предусмотрена.
6. Определить основные виды разрешенного использования земельных участков и объектов капитального строительства, которые могут быть выбраны при реализации решения о комплексном развитии территории жилой застройки



части микрорайона 27А города Сургута, а также предельные параметры разрешенного строительства, реконструкции объектов капитального строительства в границах территории, в отношении которой принимается такое решение, согласно приложению 3.

7. Установить, что расчетные показатели минимально допустимого уровня обеспеченности объектами коммунальной, транспортной, социальной инфраструктур и расчетные показатели максимально допустимого уровня территориальной доступности указанных объектов для населения в отношении территории жилой застройки части микрорайона 27А города Сургута, определяются в соответствии с постановлением Правительства Ханты-Мансийского автономного округа – Югры от 29.12.2014 № 534-п «Об утверждении региональных нормативов градостроительного проектирования Ханты-Мансийского автономного округа – Югры», постановлением Администрации города от 10.07.2023 № 3455 «Об утверждении местных нормативов градостроительного проектирования на территории муниципального образования городской округ Сургут Ханты-Мансийского автономного округа – Югры», а также в соответствии с действующим законодательством Российской Федерации.

8. Предусмотреть при реализации решения о комплексном развитии территории жилой застройки части микрорайона 27А города Сургута в том числе следующие обязательства лица, реализующего такое решение:

8.1. Обеспечить разработку проектной документации, строительство, безвозмездную передачу в муниципальную собственность детского сада на 350 мест площадью не менее 7 700 кв. метров и земельного участка под строительство указанного объекта.

8.2. Обеспечить разработку проектной документации на строительство общеобразовательной школы не менее чем на 1 101 место площадью не менее 27 500 кв. метров, прохождение государственной экспертизы проектной документации и результатов инженерных изысканий, государственной экспертизы проектной документации в части проверки достоверности определения сметной стоимости.

8.3. Обеспечить безвозмездную передачу в муниципальную собственность проектной документации, а также положительного заключения государственной экспертизы данной документации на строительство общеобразовательной школы не менее чем на 1 101 место, документов по передаче прав на использование результатов интеллектуальной деятельности, в том числе на внесение изменений в такие документы, их переработку и практическую реализацию на условиях простой (неисключительной) лицензии.

8.4. Обеспечить создание сквера со стороны улицы Мелик-Карамова площадью не менее 3 800 кв. метров.

8.5. Обеспечить благоустройство рекреационной зоны (парк с озером) со стороны Югорского тракта – улицы В. Пархомовича ориентировочной площадью не менее 42 000 кв. метров.



9. Установить, что реализация настоящего решения о комплексном развитии территории жилой застройки части микрорайона 27А города Сургута осуществляется в соответствии с утвержденной документацией по планировке территории.

Совокупный объем жилищного строительства объектов капитального строительства в границах территории, указанной в пункте 1, определяется в соответствии с утвержденной документацией по планировке территории микрорайона 27А города Сургута – не более 360 000 кв. метров.

Совокупный объем строительства коммерческой недвижимости в границах территории, указанной в пункте 1, определяется в соответствии с утвержденной документацией по планировке территории микрорайона 27А города Сургута – не более 50 000 кв. метров.

10. Установить, что лицо, признанное победителем торгов на право заключения договора о комплексном развитии территории жилой застройки части микрорайона 27А города Сургута, обязано обеспечить проведение и финансирование государственной историко-культурной экспертизы в границах территории, согласно приложению 1, путем археологической разведки, в соответствии с требованиями Федерального закона от 25.06.2002 № 73-ФЗ «Об объектах культурного наследия (памятниках истории и культуры) народов Российской Федерации», до начала осуществления хозяйственной деятельности по реализации решения, указанного в пункте 1 настоящего постановления.

11. Комитету информационной политики обнародовать (разместить) настоящее постановление на официальном портале Администрации города: [www.admsurgut.ru](http://www.admsurgut.ru) в течение 10 дней с момента его издания.

12. Муниципальному казенному учреждению «Наш город» опубликовать (разместить) настоящее постановление в сетевом издании «Официальные документы города Сургута»: [DOCSURGUT.RU](http://DOCSURGUT.RU).

13. Настоящее постановление вступает в силу с момента его издания.

14. Контроль за выполнением постановления возложить на заместителя Главы города, курирующего сферу архитектуры и градостроительства.

Глава города






М.Н. Слепов



86:10:0101207

86:10:0101248

Условные обозначения:

-  - граница комплексного развития территорий  
 86:10:0101231 - обозначения кадастровых кварталов  
 :26 - обозначения земельных участков по сведениям ЕГРН

Территория, предлагаемая под комплексное развитие, расположена в границах территории жилой застройки части микрорайона 27А города Сургута площадью 213 520 кв. метров и отнесена к категории земель – земли населенных пунктов.



Координаты  
характерных точек границ территории, подлежащей  
комплексному развитию территории жилой застройки  
части микрорайона 27А города Сургута

Площадь территории комплексного развития: 213 520 м <sup>2</sup>			Система координат: МСК-86		
Обозначение характерных точек границы	Координаты		Обозначение характерных точек границы	Координаты	
	X	Y		X	Y
1	981186.93	3575536.91	56	980879.46	3574869.85
2	981184.01	3575535.16	57	980880.85	3574864.99
3	981170.04	3575527.12	58	980883.02	3574858.07
4	981160.91	3575521.84	59	980884.85	3574853.43
5	981147.05	3575516.29	60	980889.28	3574845.23
6	981147.2	3575514.99	61	980892.94	3574840.04
7	981135.12	3575512.1	62	980897.59	3574833.67
8	981154.77	3575424.65	63	980902.66	3574828.59
9	981163.15	3575387.4	64	980908.92	3574822.98
10	981152.66	3575384.57	65	980914.98	3574819.1
11	981140.35	3575381.25	66	980920.05	3574816.07
12	981132.79	3575378.99	67	980925.56	3574813.26
13	981094.48	3575367.52	68	980929.5	3574811.82
14	981085.15	3575406.53	69	980934.19	3574810.14
15	981081.69	3575422.06	70	980941.32	3574808.08
16	981080.15	3575427.53	71	980948.98	3574807
17	981078.99	3575433.55	72	980957.84	3574806.68
18	981079.23	3575437.1	73	980966.59	3574806.9
19	981076.6	3575446.22	74	980996.91	3574813.62
20	981071.33	3575469.48	75	981057.92	3574828.07
21	981067.44	3575472.67	76	981173.58	3574855.45
22	981066.04	3575479.21	77	981218.46	3574866.1
23	981064.58	3575485.73	78	981217.8	3574868.69
24	981068.01	3575486.49	79	981209.32	3574902.81
25	981066.76	3575491.34	80	981199.51	3574942.55
26	981062.46	3575495.41	81	981191.2	3574940.62
27	981037.58	3575488.44	82	981188.1	3574954.18
28	981041.91	3575470.59	83	981185.02	3574968.04
29	981042.87	3575466.68	84	981192.66	3574970.2
30	981045.15	3575456.76	85	981203.67	3574972.86
31	981053.18	3575421.23	86	981245.87	3574983.35
32	981057.75	3575401.01	87	981257.75	3574985.97
33	981058.29	3575398.67	88	981279.88	3574990.74
34	981061.14	3575386.68	89	981311.8	3574997.18
35	981062.83	3575379.64	90	981315.11	3574998
36	981065.1	3575370.3	91	981314.65	3574999.88
37	981056.43	3575368.45	92	981300.19	3575060.16
38	981055.93	3575366.49	93	981293.28	3575089.43
39	980991.92	3575347.79	94	981290.4	3575101.76
40	980962.14	3575339.1	95	981284.01	3575128.95
41	980949.09	3575318.24	96	981267.33	3575198.68
42	980851.75	3575297.48	97	981262.95	3575216.91
43	980852.87	3575277.78	98	981259.79	3575217.55



44	980854.39	3575249.75	99	981252.81	3575246.78
45	980855.08	3575237.59	100	981254.75	3575248.29
46	980855.49	3575230.26	101	981232.74	3575341.01
47	980857.06	3575201.95	102	981229.61	3575356.12
48	980859.03	3575176	103	981227.29	3575366.14
49	980860.66	3575155.99	104	981225.53	3575377.56
50	980870.58	3575029.4	105	981221.24	3575395.73
51	980873.76	3574988.6	106	981218.8	3575401.8
52	980875.46	3574944.35	107	981189.73	3575525.87
53	980876.73	3574910.86	108	981187.87	3575533.62
54	980877.24	3574898.03	1	981186.93	3575536.91
55	980878.27	3574877.08			





Приложение 2  
к постановлению  
Администрации города  
от 19.08.2025 № 4894

Перечень

объектов капитального строительства, расположенных в границах территории, подлежащей комплексному развитию территории жилой застройки части микрорайона 27А города Сургута, в том числе перечень объектов капитального строительства, подлежащих сносу или реконструкции, включая многоквартирные дома

№ п/п	Адрес здания, строения, сооружения (объект)	Функциональное назначение объекта/наименование	Кадастровый номер объекта	Площадь объекта кв. м. /протяженность объекта, м	Кадастровый номер земельного участка	Планируемые мероприятия в отношении объекта
1	Ханты-Мансийский автономный округ – Югра, город Сургут, улица Нагорная, дом 50	жилое	86:10:0101207:199	110	отсутствует	снос
2	Ханты-Мансийский автономный округ – Югра, город Сургут, улица Нагорная, дом 48а	жилое	86:10:0101207:147	137,6	отсутствует	снос
3	Ханты-Мансийский автономный округ – Югра, город Сургут, улица Нагорная, дом 46	жилое	86:10:0101207:145	137,2	отсутствует	снос
4	Ханты-Мансийский автономный округ – Югра, город Сургут, улица Нагорная, дом 44, квартира 2	жилое	86:10:0101207:271	54,7	отсутствует	снос
5	Ханты-Мансийский автономный округ – Югра, город Сургут, улица Нагорная, дом 44, квартира 1	жилое	86:10:0101207:314	38,9	отсутствует	снос
6	Ханты-Мансийский автономный округ – Югра, город Сургут, улица Нагорная, дом 42	жилое	86:10:0101207:230	89,2	отсутствует	снос

7	Ханты-Мансийский автономный округ – Югра, город Сургут, улица Нагорная, дом 40	жилое	86:10:0101207:160	135,7	отсутствует	СНОС
8	Ханты-Мансийский автономный округ – Югра, город Сургут, улица Нагорная, дом 36	жилое	86:10:0101207:115	66,9	отсутствует	СНОС
9	Ханты-Мансийский автономный округ – Югра, город Сургут, улица Нагорная, дом 34	жилое	86:10:0101207:196	64,8	отсутствует	СНОС
10	Ханты-Мансийский автономный округ – Югра, город Сургут, улица Нагорная, дом 23	жилое	86:10:0101207:113	197,6	отсутствует	СНОС
11	Ханты-Мансийский автономный округ – Югра, город Сургут, улица Нагорная, дом 21	жилое	86:10:0101207:138	35	86:10:0101207:2246	СНОС
12	Ханты-Мансийский автономный округ – Югра, город Сургут, улица Нагорная, дом 21/1	жилое	86:10:0101207:2252	91,8	86:10:0101207:2247	СНОС
13	Ханты-Мансийский автономный округ – Югра, город Сургут, улица Нагорная, дом 23а	жилое	86:10:0101207:190	186,8	отсутствует	СНОС
14	Ханты-Мансийский автономный округ – Югра, город Сургут, улица Нагорная, дом 46в	жилое	86:10:0101207:146	41,2	86:10:0101207:35	СНОС
15	Ханты-Мансийский автономный округ – Югра, город Сургут, улица Нагорная, дом 46а	жилое	86:10:0101207:232	106,1	отсутствует	СНОС
16	Ханты-Мансийский автономный округ – Югра, город Сургут, улица Нагорная, дом 42В	жилое	86:10:0000000:5395	39	86:10:0101207:40	СНОС
17	Ханты-Мансийский автономный округ – Югра, город Сургут, улица Нагорная, дом 9	жилое	86:10:0101207:122	133,3	отсутствует	СНОС
18	Ханты-Мансийский автономный округ – Югра, город Сургут, улица Нагорная, дом 42а	жилое	86:10:0101207:173	68,1	86:10:0101207:38	СНОС
19	Ханты-Мансийский автономный округ – Югра, город Сургут, улица Нагорная, дом 40а	жилое	86:10:0101207:116	52,5	86:10:0101207:44	СНОС



20	Ханты-Мансийский автономный округ – Югра, город Сургут, переулок Юганский, дом 3	жилое	86:10:0101207:1310	159,5	86:10:0101207:2251	СНОС
21	Ханты-Мансийский автономный округ – Югра, город Сургут, улица Нагорная, дом 4а	жилое	86:10:0101207:117	118,4	86:10:00000000:19388	СНОС
22	Ханты-Мансийский автономный округ – Югра, город Сургут, улица Нагорная, дом 9а	жилое	86:10:0101207:123	108,2	86:10:0101207:1278	СНОС
23	Ханты-Мансийский автономный округ – Югра, город Сургут, улица Нагорная, дом 46б	жилое	86:10:0101207:130	148,2	отсутствует	СНОС
24	Ханты-Мансийский автономный округ – Югра, город Сургут, улица Нагорная, дом 6а	жилое	86:10:0101207:211	69,4	отсутствует	СНОС
25	Ханты-Мансийский автономный округ – Югра, город Сургут, переулок Нагорный, дом 3	жилое	86:10:0101207:241	144,2	86:10:0101207:102	СНОС
26	Ханты-Мансийский автономный округ – Югра, город Сургут, переулок Нагорный, дом 7	жилое	86:10:0101207:244	108,4	отсутствует	СНОС
27	Ханты-Мансийский автономный округ – Югра, город Сургут, переулок Нагорный, дом 11	жилое	86:10:0101207:239	120,1	отсутствует	СНОС
28	Ханты-Мансийский автономный округ – Югра, город Сургут, улица Нагорная, дом 38а	жилое	86:10:0101207:227	99,9	отсутствует	СНОС
29	Ханты-Мансийский автономный округ – Югра, город Сургут, улица Нагорная, дом 36А	жилое	86:10:0101207:1280	72,6	отсутствует	СНОС
30	Ханты-Мансийский автономный округ – Югра, город Сургут, улица Нагорная, дом 48В	жилое	86:10:0101207:1287	41,2	отсутствует	СНОС
31	Ханты-Мансийский автономный округ – Югра, город Сургут, переулок Нагорный, дом 2	жилое	86:10:0101207:240	67,6	86:10:0101207:1344	СНОС
32	Ханты-Мансийский автономный округ – Югра, город Сургут, переулок Нагорный, дом 6	жилое	86:10:0101207:242	143,8	86:10:0101207:15	СНОС

33	Ханты-Мансийский автономный округ – Югра, город Сургут, переулок Нагорный, дом 10	жилое	86:10:0101207:238	222,2	86:10:0101207:51	СНОС
34	Ханты-Мансийский автономный округ – Югра, город Сургут, улица Нагорная, дом 15а	жилое	86:10:0101207:187	64,7	отсутствует	СНОС
35	Ханты-Мансийский автономный округ – Югра, город Сургут, улица Речная, дом 85	жилое	86:10:0101248:39	68,7	отсутствует	СНОС
36	Ханты-Мансийский автономный округ – Югра, город Сургут, улица Речная, дом 74в	жилое	86:10:0101208:88	171,7	отсутствует	СНОС
37	Ханты-Мансийский автономный округ – Югра, город Сургут, улица Нагорная, дом 47б	жилое	86:10:0101207:174	76,8	отсутствует	СНОС
38	Ханты-Мансийский автономный округ – Югра, город Сургут, улица Речная, дом 63А	жилое	86:10:0000000:5831	50,2	86:10:0101207:86	СНОС
39	Ханты-Мансийский автономный округ – Югра, город Сургут, улица Мелик-Карамова, дом 47а, сооружение 1	нежилое/холодный склад	86:10:0101076:165	243,9	86:10:0101207:6	СНОС
40	Ханты-Мансийский автономный округ – Югра, город Сургут, улица Нагорная, дом 9А, квартира 1	нежилое/гараж	86:10:0000000:5397	113,0	86:10:0101207:1278	СНОС
41	Ханты-Мансийский автономный округ – Югра, город Сургут, улица Нагорная, дом 9А, квартира 1	нежилое/баня	86:10:0101207:1294	20,0	86:10:0101207:1278	СНОС
42	Ханты-Мансийский автономный округ – Югра, город Сургут, улица Нагорная, дом 9А, строение 1	нежилое/гараж	86:10:0101207:1295	21,0	86:10:0101207:1278	СНОС
43	Ханты-Мансийский автономный округ – Югра, город Сургут	сооружение коммунального хозяйства/сети теплоснабжения от объекта недвижимости, расположенного по адресу: город Сургут, улица Мелик-Карамова, 47А до точки	86:10:0000000:22468	133,0	86:10:0101207:6, 86:10:0101076:3023	*



44	Ханты-Мансийский автономный округ – Югра, город Сургут, улица Мелик-Карамова	подключения к внутридомовым сетям теплоснабжения жилого дома № 39 по улице Мелик-Карамова сооружение связи/телефонная канализация ПСЭ-26	86:10:0000000:20318	9 634,0	86:10:0101244:110, 86:10:0101244:14, 86:10:0101244:146, 86:10:0101244:148, 86:10:0101244:15, 86:10:0101244:1720, 86:10:0101244:1756, 86:10:0101244:1776, 86:10:0101244:1801, 86:10:0101244:2, 86:10:0101244:25, 86:10:0101244:74, 86:10:0101244:8, 86:10:0101244:99, 86:10:0101245:1, 86:10:0101000:669, 86:10:0000000:19101, 86:10:0101243:10085, 86:10:0101243:10102, 86:10:0101243:10134, 86:10:0101243:123, 86:10:0101243:129, 86:10:0101243:132, 86:10:0101243:152, 86:10:0101243:156, 86:10:0101243:162, 86:10:0101243:164, 86:10:0101243:165, 86:10:0101243:166, 86:10:0101243:167, 86:10:0101243:172, 86:10:0101243:173, 86:10:0101243:174, 86:10:0101243:175, 86:10:0101243:176, 86:10:0101243:18, 86:10:0101243:28,	*
----	--	---	---------------------	---------	---	---

					86:10:0101243:40, 86:10:0101243:48, 86:10:0101243:62, 86:10:0101243:67, 86:10:0101243:74, 86:10:0101243:78, 86:10:0101243:84, 86:10:0101243:96, 86:10:0101243:97, 86:10:0101243:10383, 86:10:0101243:112, 86:10:0101243:2, 86:10:0101243:60, 86:10:0101243:98, 86:10:0101243:10174, 86:10:0101243:10323, 86:10:0101243:107, 86:10:0101243:113, 86:10:0101243:163, 86:10:0101243:17, 86:10:0101243:177, 86:10:0101243:52, 86:10:0101243:73, 86:10:0101243:77, 86:10:0101066:2560, 86:10:0101066:2598, 86:10:0101066:2992, 86:10:0101066:2995, 86:10:0101066:3016, 86:10:0101066:98, 86:10:0101244:143, 86:10:0101244:1775, 86:10:0101243:102, 86:10:0101243:10322, 86:10:0101243:57, 86:10:0101245:38, 86:10:0101076:49, 86:10:0101207:1567, 86:10:0101054:4, 86:10:0101054:9, 86:10:0000000:21689,
--	--	--	--	--	--



					86:10:0000000:22193, 86:10:0000000:4524, 86:10:0101000:6905, 86:10:0000000:21327, 86:10:0000000:21739, 86:10:0101209:33, 86:10:0101209:18, 86:10:0101052:14, 86:10:0101052:121, 86:10:0101052:20, 86:10:0101052:538, 86:10:0101052:77, 86:10:0101242:3, 86:10:101076:2939, 86:10:0101066:3015, 86:10:0101244:24, 86:10:0101244:1797, 86:10:0101066:2996, 86:10:0101076:3356, 86:10:0000000:23094, 86:10:0000000:23095, 86:10:0101243:10850, 86:10:0101243:10851, 86:10:0101243:10852, 86:10:0101243:10854, 86:10:0101243:10837, 86:10:0101243:10839, 86:10:0101243:10840, 86:10:0101243:10842, 86:10:0101243:10843, 86:10:0101243:10844, 86:10:0101243:53, 86:10:0101244:3427, 86:10:0101244:3428, 86:10:0101244:3430, 86:10:0101244:3431, 86:10:0101244:3432, 86:10:0101244:26		
45	Ханты-Мансийский автономный округ – Югра, город Сургут	сооружение дорожного транспорта/проезд от улицы Мелик-Карамова	86:10:0101000:4093	151,0	86:10:0101207:1567	*	

46	Ханты-Мансийский автономный округ – Югра, город Сургут	до строения по улице Нагорной, 34 сооружение связи/телефонная канализация «АТС в городе Сургуте с применением оптического доступа»	86:10:0101000:3071	40 903	86:10:0101004:2, 86:10:0101004:32, 86:10:0101004:344, 86:10:0101004:56, 86:10:0101004:76, 86:10:0101004:86, 86:10:0101004:94, 86:10:0101004:97, 86:10:0101025:14, 86:10:0101025:3, 86:10:0101025:35, 86:10:0101025:5, 86:10:0101025:80, 86:10:0101030:116, 86:10:0101030:122, 86:10:0101043:17, 86:10:0101043:23, 86:10:0101043:47, 86:10:0101053:213, 86:10:0101053:216, 86:10:0101053:27, 86:10:0101053:97, 86:10:0101055:45, 86:10:0101055:53, 86:10:0101055:75, 86:10:0101075:1007, 86:10:0101088:13, 86:10:0101088:18, 86:10:0101088:20, 86:10:0101088:35, 86:10:0101088:41, 86:10:0101088:7, 86:10:0101088:74, 86:10:0101195:1038, 86:10:0101195:110, 86:10:0101195:112, 86:10:0101195:1134, 86:10:0101195:117,	*
----	--	---	--------------------	--------	--	---



					86:10:0101195:118, 86:10:0101195:1620, 86:10:0101195:22, 86:10:0101195:33, 86:10:0101195:34, 86:10:0101195:40, 86:10:0101195:45, 86:10:0101195:63, 86:10:0101195:64, 86:10:0101195:8, 86:10:0101195:89, 86:10:0101207:1355, 86:10:0101207:19, 86:10:0101207:22, 86:10:0101207:73, 86:10:0101207:75, 86:10:0101227:26, 86:10:0101247:103, 86:10:0101247:111, 86:10:0101247:3399, 86:10:0101247:66, 86:10:0101253:103, 86:10:0101253:491, 86:10:0101253:50, 86:10:0101253:86, 86:10:0101253:91, 86:10:0101021:1, 86:10:0101255:1, 86:10:0101024:259, 86:10:0101024:48, 86:10:0101024:507, 86:10:0101024:72, 86:10:0101024:73, 86:10:0101029:37, 86:10:0101122:32, 86:10:0101122:51, 86:10:0101122:6, 86:10:0101122:648, 86:10:0101122:7, 86:10:0101229:6,
--	--	--	--	--	--

					86:10:0101023:34, 86:10:0101023:38, 86:10:0101015:14, 86:10:0101170:1, 86:10:0101170:11, 86:10:0101170:292, 86:10:0101170:43, 86:10:0101170:45, 86:10:0101170:48, 86:10:0101224:1, 86:10:0101224:1003, 86:10:0101224:1027 86:10:0101224:1039, 86:10:0101224:12, 86:10:0101224:123, 86:10:0101224:138, 86:10:0101224:36, 86:10:0101224:38, 86:10:0101224:4, 86:10:0101224:5, 86:10:0101224:61, 86:10:0101224:9, 86:10:0101228:6, 86:10:0101228:13, 86:10:0101228:28, 86:10:0101228:29, 86:10:0101228:30, 86:10:0101228:39, 86:10:0101228:10223, 86:10:0101047:4, 86:10:0101229:14, 86:10:0101229:15, 86:10:0101229:18, 86:10:0101229:19, 86:10:0101229:2, 86:10:0101229:200, 86:10:0101229:235, 86:10:0101229:27, 86:10:0101229:33, 86:10:0101229:339, 86:10:0101229:50,
--	--	--	--	--	---



					86:10:0101229:509, 86:10:0101229:54, 86:10:0101229:6, 86:10:0101229:73, 86:10:0101229:8, 86:10:0101229:86, 86:10:0101229:88, 86:10:0101229:89, 86:10:0101229:919, 86:10:0101229:937, 86:10:0101229:53, 86:10:0101125:1, 86:10:0101125:288, 86:10:0101125:289, 86:10:0101125:294, 86:10:0101125:451, 86:10:0101125:459, 86:10:0101227:404, 86:10:0101227:405, 86:10:0101227:406, 86:10:0101227:407, 86:10:0101227:408, 86:10:0101227:993, 86:10:0101227:26, 86:10:0101227:94, 86:10:0101025:14, 86:10:0101025:22, 86:10:0101025:29, 86:10:0101025:3, 86:10:0101025:5, 86:10:0101025:80, 86:10:0101223:111, 86:10:0101223:124, 86:10:0101223:128, 86:10:0101223:144, 86:10:0101223:148, 86:10:0101223:28, 86:10:0101223:312, 86:10:0101223:334, 86:10:0101223:74, 86:10:0101223:96,
--	--	--	--	--	---

					86:10:0101202:10, 86:10:0101202:25, 86:10:0101202:31, 86:10:0101202:50, 86:10:0101202:54, 86:10:0101202:613, 86:10:0101202:613, 86:10:010117:125, 86:10:010117:149, 86:10:010117:192, 86:10:010117:2, 86:10:010117:21, 86:10:010117:282, 86:10:010117:47, 86:10:010117:782, 86:10:010117:89, 86:10:010117:90, 86:10:0101015:14, 86:10:0101122:3, 86:10:0101017:26 86:10:0101164:1241, 86:10:0101164:48, 86:10:0101164:55, 86:10:0101164:62, 86:10:0101164:63, 86:10:0101164:68, 86:10:0101164:78, 86:10:0101164:79, 86:10:0101164:81, 86:10:0101164:82, 86:10:0101164:899, 86:10:0101164:91, 86:10:0101164:934, 86:10:0101164:941, 86:10:0101164:942, 86:10:0101164:943, 86:10:0101164:947, 86:10:0101164:948, 86:10:0101164:95, 86:10:0101036:46,
--	--	--	--	--	---



					86:10:0101036:63, 86:10:0101040:24, 86:10:0101040:29, 86:10:0101040:6, 86:10:0101037:53, 86:10:0101115:101, 86:10:0101115:106, 86:10:0101115:147, 86:10:0101115:164, 86:10:0101115:177, 86:10:0101115:188, 86:10:0101115:191, 86:10:0101115:54, 86:10:0101115:60, 86:10:0101115:6283, 86:10:0101115:6286, 86:10:0101115:63, 86:10:0101115:6359, 86:10:0101115:6411, 86:10:0101115:6412, 86:10:0101115:6413, 86:10:0101115:6414, 86:10:0101115:6415, 86:10:0101115:6422, 86:10:0101115:6506, 86:10:0101115:6510, 86:10:0101115:99, 86:10:0101115:107, 86:10:0101115:108, 86:10:0101115:10, 86:10:0101115:52, 86:10:0101115:6309, 86:10:0101115:6429, 86:10:0101115:70, 86:10:0101044:2, 86:10:0101044:24, 86:10:0101008:1, 86:10:0101008:128, 86:10:0101008:12980, 86:10:0101008:172,
--	--	--	--	--	---

					86:10:0101008:177, 86:10:0101008:187, 86:10:0101008:26, 86:10:0101008:31, 86:10:0101008:71, 86:10:0101008:92, 86:10:0101008:94, 86:10:0101006:64, 86:10:0101022:101, 86:10:0101022:110, 86:10:0101022:118, 86:10:0101022:176, 86:10:0101022:177, 86:10:0101022:183, 86:10:0101022:307, 86:10:0101022:308, 86:10:0101022:309, 86:10:0101022:311, 86:10:0101022:319, 86:10:0101022:320, 86:10:0101022:41, 86:10:0101022:53, 86:10:0101022:561, 86:10:0101022:57, 86:10:0101022:62, 86:10:0101022:65, 86:10:0101022:66, 86:10:0101022:108, 86:10:0101195:82, 86:10:0101195:57, 86:10:0101210:14, 86:10:0101210:18, 86:10:0101210:42, 86:10:0101210:44, 86:10:0101210:57, 86:10:0101210:60, 86:10:0101210:66, 86:10:0101210:67, 86:10:0101210:751, 86:10:0101107:15,
--	--	--	--	--	---



					86:10:0101107:2455, 86:10:0101106:31, 86:10:0101106:5, 86:10:0101106:1388, 86:10:0101149:2088, 86:10:0101149:76, 86:10:0101140:2015, 86:10:0101140:2036, 86:10:0101140:28, 86:10:0101140:4, 86:10:0101140:48, 86:10:0101140:62, 86:10:0101140:8, 86:10:0101150:12, 86:10:0101150:13, 86:10:0101150:24, 86:10:0101150:6, 86:10:0101142:154, 86:10:0101142:155, 86:10:0101142:156, 86:10:0101142:158, 86:10:0101142:177, 86:10:0101142:193, 86:10:0101142:74, 86:10:0101032:15, 86:10:0101032:45, 86:10:0101032:86, 86:10:0101204:1064, 86:10:0101204:1066, 86:10:0101204:12, 86:10:0101204:22, 86:10:0101204:36, 86:10:0101204:6, 86:10:0101204:5, 86:10:0101018:18, 86:10:0101018:32, 86:10:0101018:3451, 86:10:0101018:35, 86:10:0101018:4, 86:10:0101018:51, 86:10:0101018:68,
--	--	--	--	--	--

					86:10:010101018:7, 86:10:0101033:1142, 86:10:0101033:1206, 86:10:0101033:1253, 86:10:0101033:1254, 86:10:0101033:16, 86:10:0101033:25, 86:10:0101033:26, 86:10:0101033:33, 86:10:0101033:4, 86:10:0101033:42, 86:10:0101033:5, 86:10:0101033:8, 86:10:0101033:31, 86:10:0101010:11252, 86:10:0101010:41, 86:10:0101030:116, 86:10:0101030:122, 86:10:0101026:12, 86:10:0101026:179, 86:10:0101026:18, 86:10:0101026:27, 86:10:0101026:29, 86:10:0101026:3, 86:10:0101026:30, 86:10:0101026:32, 86:10:0101026:327, 86:10:0101026:43, 86:10:0101026:93, 86:10:0101014:1, 86:10:0101014:1177, 86:10:0101014:1178, 86:10:0101014:1181, 86:10:0101014:1183, 86:10:0101014:12, 86:10:0101014:39, 86:10:0101192:65, 86:10:0101031:196, 86:10:0101031:198, 86:10:0101031:201, 86:10:0101031:3841,
--	--	--	--	--	---



					86:10:0101031:3842, 86:10:0101031:42, 86:10:0101035:10, 86:10:0101035:145, 86:10:0101035:146, 86:10:0101035:147, 86:10:0101035:157, 86:10:0101035:19, 86:10:0101035:20, 86:10:0101035:223, 86:10:0101035:25, 86:10:0101035:26, 86:10:0101035:2835, 86:10:0101035:2927, 86:10:0101035:2937, 86:10:0101035:31, 86:10:0101035:44, 86:10:0101035:53, 86:10:0101035:77, 86:10:0101035:80, 86:10:0101251:11, 86:10:0101251:21, 86:10:0101251:3998, 86:10:0101251:4036, 86:10:0101251:58, 86:10:0101251:61, 86:10:0101251:86, 86:10:0101251:88, 86:10:0101207:1355, 86:10:0101207:19, 86:10:0101207:22, 86:10:0101207:73, 86:10:0101207:75, 86:10:0101076:102, 86:10:0101076:105, 86:10:0101076:107, 86:10:0101076:16, 86:10:0101076:2941, 86:10:0101076:2957, 86:10:0101076:3006, 86:10:0101076:3027,
--	--	--	--	--	---

					86:10:0101076:3327, 86:10:0101076:41, 86:10:0101076:43, 86:10:0101075:1007, 86:10:0101053:9, 86:10:0101056:5, 86:10:0101050:10, 86:10:0101050:502, 86:10:0101050:75, 86:10:0101051:402, 86:10:0101049:2, 86:10:0101049:497, 86:10:0101049:504, 86:10:0101084:169, 86:10:0101084:36, 86:10:0101084:8, 86:10:0101247:3073, 86:10:0101240:6, 86:10:0101189:1, 86:10:0101189:22, 86:10:0101193:46, 86:10:0101193:59, 86:10:0101193:8, 86:10:0101213:17, 86:10:0101213:440, 86:10:0101213:47, 86:10:0101213:67, 86:10:0101213:68, 86:10:0101213:76, 86:10:0101213:8, 86:10:0101064:252, 86:10:0101064:28, 86:10:0000000:33, 86:10:0101000:495, 86:10:0101000:503, 86:10:0101000:528, 86:10:0101000:540, 86:10:0101000:566, 86:10:0101000:576, 86:10:0101000:637, 86:10:0101000:675,
--	--	--	--	--	--

					86:10:0000000:4483, 86:10:0000000:4545, 86:10:0000000:4557, 86:10:0000000:4872, 86:10:0000000:5276, 86:10:0000000:5286 86:10:0101000:629, 86:10:0000000:22576, 86:10:0000000:21250, 86:10:0101115:73, 86:10:0101229:951, 86:10:0101115:6939, 86:10:0101115:165, 86:10:0000000:21329, 86:10:0000000:21901, 86:10:0101204:20, 86:10:0000000:21866, 86:10:0000000:21904, 86:10:0101027:217, 86:10:0101027:66, 86:10:0101195:1055, 86:10:0101000:112, 86:10:0000000:22570, 86:10:0101043:3860, 86:10:0101000:6769, 86:10:0101000:6770, 86:10:0101035:88, 86:10:0101035:2909, 86:10:0101035:2903, 86:10:0101035:1794, 86:10:0000000:22214, 86:10:0101076:103, 86:10:0000000:20342, 86:10:0101055:279, 86:10:0000000:21739, 86:10:0000000:21899, 86:10:0101084:1, 86:10:0000000:18819, 86:10:0000000:19067, 86:10:0101193:65, 86:10:0000000:21249,
--	--	--	--	--	--



47	Ханты-Мансийский автономный округ – Югра, город Сургут	сооружение дорожного транспорта/внутриквартальный проезд от улицы Нагорной вдоль МКД №40/1 и 43	86:10:0101207:2265	227,0	86:10:0000000:21724, 86:10:0101016:2737, 86:10:0101016:46, 86:10:0000000:19064, 86:10:0101000:196, 86:10:0101202:888, 86:10:0000000:21884, 86:10:0000000:18821, 86:10:0101055:282, 86:10:0101032:5, 86:10:0101164:1256, 86:10:0000000:23614, 86:10:0101025:3080, 86:10:0101088:348, 86:10:0101239:191, 86:10:0101229:997, 86:10:0101229:998, 86:10:0101025:4248, 86:10:0101026:356, 86:10:0101014:1471, 86:10:0101210:1077, 86:10:0101210:1086, 86:10:0101210:1089, 86:10:0101210:1091, 86:10:0101210:1067, 86:10:0101210:1068, 86:10:0101210:1072, 86:10:0101210:1076, 86:10:0101210:1082, 86:10:0101008:13795, 86:10:0101008:13771, 86:10:0101008:13773, 86:10:0101035:4663, 86:10:0101035:4668, 86:10:0101035:4669, 86:10:0101035:4662	86:10:0101207:22 86:10:0101207:1355	*
----	--	---	--------------------	-------	--	--	---

48	Ханты-Мансийский автономный округ – Югра, город Сургут, улица Нагорная	по улице Югорской до Югорского тракта сооружение коммунального хозяйства/-	86:10:0101207:215	282,0	86:10:0000000:21689, 86:10:0000000:19388, 86:10:0101207:28, 86:10:0101207:42, 86:10:0101245:36, 86:10:0101248:8	*
49	Ханты-Мансийский автономный округ – Югра, город Сургут, улица Нагорная	сооружение коммунального хозяйства/сети холодного водоснабжения к домам 9/3, 9а, 6а, 4а, 74В улицы Нагорной	86:10:0101207:203	282,0	86:10:0000000:21689, 86:10:0000000:19388, 86:10:0101207:28, 86:10:0101207:42, 86:10:0101245:36, 86:10:0101248:8	*
50	Ханты-Мансийский автономный округ – Югра, город Сургут, улица Мелик-Карамова	сооружение электроэнергетики/развитие застроенной территории – части квартала 23А в городе Сургуте. VII этап строительства дом 2; ТП№11.КЛ-10 кВ от ТП-457 до РП-147	86:10:0000000:21192	1 203,0	86:10:0000000:20123, 86:10:0000000:4524, 86:10:0000000:5267, 86:10:0101000:6883, 86:10:0101207:16, 86:10:0101207:55, 86:10:0101207:72, 86:10:0101207:75, 86:10:0101207:84, 86:10:0101245:1, 86:10:0101245:37, 86:10:0101245:59, 86:10:0101245:60, 86:10:0101245:61, 86:10:0101245:62	*
51	Ханты-Мансийский автономный округ – Югра, город Сургут, улица Мелик-Карамова, микрорайон 23А	сооружение электроэнергетики/КЛ-10 кВ от РП-147 до ТП № 10 2*2500 кВА микрорайон 23А	86:10:0101207:1346	849,0	86:10:0101207:75, 86:10:0101207:1298, 86:10:0101207:73, 86:10:0101207:74, 86:10:0101207:84, 86:10:0101207:55, 86:10:0101207:72, 86:10:0101207:16, 86:10:0101000:6883, 86:10:0000000:20123,	*

						86:10:0101248:12, 86:10:0000000:21688, 86:10:0000000:21689		
52	Ханты-Мансийский автономный округ – Югра, город Сургут, Югорский тракт	сооружение коммунального хозяйства/сеть водоснабжения	86:10:0101207:1579	175,0		86:10:0101207:48, 86:10:0101207:1355	*	
53	Ханты-Мансийский автономный округ – Югра, город Сургут, Югорский тракт	сооружение коммунального хозяйства/сеть теплоснабжения	86:10:0101207:1580	178,0		86:10:0101207:48, 86:10:0101207:1355	*	
54	Ханты-Мансийский автономный округ – Югра, город Сургут	сооружение коммунального хозяйства/сети теплоснабжения от УТ-2 до внешней стены много-квартирного дома № 40/1 по улице Югорской	86:10:0101207:1577	70,0		86:10:0101207:75, 86:10:0101207:1355, 86:10:0101207:16	*	
55	Ханты-Мансийский автономный округ – Югра, город Сургут	сооружение коммунального хозяйства/сети холодного водоснабжения от УТ-2 до внешней стены многоквартирного дома № 40/1 по улице Югорской	86:10:0101207:2245	70,0		86:10:0101207:75, 86:10:0101207:1355	*	
56	Ханты-Мансийский автономный округ – Югра, город Сургут, микрорайон 27А	сооружение коммунального хозяйства/наружные сети отводящего дренажа КРП-1 (№ 16) в микрорайоне 27А	86:10:0101207:2257	199,0		86:10:0101207:19, 86:10:0101000:106, 86:10:0101207:43	*	
57	Ханты-Мансийский автономный округ – Югра, город Сургут, микрорайон 27А	сооружение коммунального хозяйства/внутриплощадочные сети водопровода от КРП-1 (№ 16) до УТ-1, УТ-2 в микрорайоне 27А	86:10:0101207:2254	112,0		86:10:0101207:43	*	
58	Ханты-Мансийский автономный округ – Югра, город Сургут, микрорайон 27А	сооружение коммунального хозяйства/внутриплощадочные сети теплоснабжения от КРП-1 (№ 16) до УТ-1, УТ-2 в микрорайоне 27А	86:10:0101207:2253	125,0		86:10:0101207:43	*	
59	Ханты-Мансийский автономный округ – Югра, город Сургут, улица Югорская, дом 40	сооружение коммунального хозяйства/	86:10:0101074:125	124,0		86:10:0101207:74, 86:10:0101207:73, 86:10:0101207:74	*	



		внутриквартальные сети водоснабжения				
60	Ханты-Мансийский автономный округ – Югра, город Сургут, улица Югорская, дом 40	сооружение коммунального хозяйства/внутриквартальные сети теплоснабжения	86:10:0101074:250	124,0	86:10:0101207:74, 86:10:0101207:73, 86:10:0101207:74	*
61	Ханты-Мансийский автономный округ – Югра, город Сургут, улица Югорская	сооружение электроэнергетики/сети электроснабжения КЛ-10 кВ от РП-122 до ТП возле жилого дома по улице Югорской, 38	86:10:0000000:21213	296,0	86:10:0101000:106, 86:10:0101207:17, 86:10:0101207:43, 86:10:0101207:77, 86:10:0101208:12, 86:10:0101208:153	*
62	Ханты-Мансийский автономный округ – Югра, город Сургут, микрорайон 27А	сооружение электроэнергетики/наружные сети электроснабжения 0,4 кВ КРП-1 (№ 16) в микрорайоне 27А	86:10:0101207:2256	70,0	86:10:0101207:17, 86:10:0101207:43, 86:10:0101207:77	*
63	Ханты-Мансийский автономный округ – Югра, город Сургут, микрорайон 27А	сооружение связи/наружные сети телефонизации КРП-1 (№ 16) в микрорайоне 27А	86:10:0101207:2255	143,0	86:10:0101207:17, 86:10:0101207:43, 86:10:0101207:77	*
64	Ханты-Мансийский автономный округ – Югра, город Сургут	сооружение связи/кабельная канализация УМСД 8-15, 19, 20	86:10:0000000:22826	17 410,0	86:10:0101038:6894, 86:10:0000000:21169, 86:10:0000000:20143, 86:10:0000000:20144, 86:10:0101000:123, 86:10:0000000:22348, 86:10:0000000:4783, 86:10:0101004:12, 86:10:0101004:14, 86:10:0101004:367, 86:10:0101004:368, 86:10:0101004:371, 86:10:0101004:45, 86:10:0101004:56, 86:10:0101004:630, 86:10:0101004:73, 86:10:0101034:19, 86:10:0101013:10, 86:10:0101013:49, 86:10:0101013:50,	*

					86:10:0101016:115, 86:10:0101016:13, 86:10:0101016:17, 86:10:0101016:19, 86:10:0101016:2737, 86:10:0101016:2739, 86:10:0101016:43, 86:10:0101016:46, 86:10:0101016:71, 86:10:0101019:2441, 86:10:0101019:2448, 86:10:0101019:30, 86:10:0101019:45, 86:10:0101019:47, 86:10:0101020:1, 86:10:0101020:1785, 86:10:0101025:1262, 86:10:0101025:22, 86:10:0101025:30, 86:10:0101030:1, 86:10:0101030:11386, 86:10:0101030:11584, 86:10:0101030:118, 86:10:0101030:125, 86:10:0101030:50, 86:10:0101030:56, 86:10:0101030:58, 86:10:0101030:12021, 86:10:0101030:12041, 86:10:0101030:17, 86:10:0101030:57, 86:10:0101038:109, 86:10:0101038:156, 86:10:0101038:179, 86:10:0101038:32, 86:10:0101038:6234, 86:10:0101038:6894, 86:10:0101039:15, 86:10:0101039:30, 86:10:0101039:4,
--	--	--	--	--	---

					86:10:0101039:7, 86:10:0101039:9, 86:10:0101042:37, 86:10:0101042:54, 86:10:0101042:29, 86:10:0101043:26, 86:10:0101052:121, 86:10:0101052:546, 86:10:0101052:66, 86:10:0101054:1082, 86:10:0101054:1101, 86:10:0101054:17, 86:10:0101054:9, 86:10:0101055:3, 86:10:0101061:21, 86:10:0101000:7362, 86:10:0101000:7397, 86:10:0101062:1926, 86:10:0000000:21175, 86:10:0101065:101, 86:10:0101065:11, 86:10:0101065:5268, 86:10:0101065:5269, 86:10:0101065:28, 86:10:0101066:100, 86:10:0101066:11, 86:10:0101066:1892, 86:10:0101066:28, 86:10:0101066:2995, 86:10:0101066:3016, 86:10:0101066:96, 86:10:0101074:1, 86:10:0101074:19, 86:10:0101074:4639, 86:10:0101074:9, 86:10:0101075:10, 86:10:0101075:118, 86:10:0101075:24, 86:10:0101075:36, 86:10:0101075:39,
--	--	--	--	--	--



					86:10:0101075:785, 86:10:0101075:1763, 86:10:0101075:34, 86:10:0101099:10, 86:10:0101099:7, 86:10:0101192:105, 86:10:0101192:112, 86:10:0101192:21, 86:10:0101192:24, 86:10:0101192:3, 86:10:0101192:33, 86:10:0101192:39, 86:10:0101192:41, 86:10:0101192:4143, 86:10:0101192:4674, 86:10:0101192:5, 86:10:0101192:67, 86:10:0101192:85, 86:10:0101195:63, 86:10:0101195:64, 86:10:0101198:99, 86:10:0101199:140, 86:10:0101199:102, 86:10:0101200:11598, 86:10:0101200:22, 86:10:0101207:1355, 86:10:0101207:19, 86:10:0101207:48, 86:10:0101207:73, 86:10:0101207:74, 86:10:0101207:75, 86:10:0101207:84, 86:10:0101208:2, 86:10:0101208:61, 86:10:0101209:2, 86:10:0101209:39, 86:10:0101209:46, 86:10:0101209:9, 86:10:0101211:176, 86:10:0101211:177, 86:10:0101211:188,
--	--	--	--	--	--

					86:10:0101211:19, 86:10:0101211:191, 86:10:0101211:192, 86:10:0101211:20, 86:10:0101211:210, 86:10:0101211:25, 86:10:0101211:34, 86:10:0101211:36, 86:10:0101211:39, 86:10:0101211:46, 86:10:0101211:479, 86:10:0101211:51, 86:10:0101211:67, 86:10:0101211:70, 86:10:0101211:71, 86:10:0101211:86, 86:10:0101215:16, 86:10:0101215:5, 86:10:0101212:1, 86:10:0101212:100, 86:10:0101212:103, 86:10:0101212:111, 86:10:0101212:120, 86:10:0101212:1209, 86:10:0101212:136, 86:10:0101212:140, 86:10:0101212:141, 86:10:0101212:144, 86:10:0101212:146, 86:10:0101212:19, 86:10:0101212:23, 86:10:0101212:25, 86:10:0101212:28, 86:10:0101212:38, 86:10:0101212:903, 86:10:0101212:919, 86:10:0101212:94, 86:10:0101212:989, 86:10:0101216:13, 86:10:0101217:2, 86:10:0101217:312,
--	--	--	--	--	---

					86:10:0101217:313, 86:10:0101217:487, 86:10:0101217:49, 86:10:0101217:52, 86:10:0101217:53, 86:10:0101217:6, 86:10:0101212:916, 86:10:0101212:917, 86:10:0101212:918, 86:10:0101222:28, 86:10:0101222:66, 86:10:0101243:10174, 86:10:0101243:165, 86:10:0101244:1, 86:10:0101244:104, 86:10:0101244:146, 86:10:0101244:148, 86:10:0101244:149, 86:10:0101244:1687, 86:10:0101244:1756, 86:10:0101244:1775, 86:10:0101244:20, 86:10:0101244:29, 86:10:0101244:9, 86:10:0101244:92, 86:10:0101244:95, 86:10:0101244:10, 86:10:0101244:1798, 86:10:0101244:1799, 86:10:0101245:38, 86:10:0101000:7360, 86:10:0101000:7385, 86:10:0101246:3602, 86:10:0101246:3603, 86:10:0101247:11, 86:10:0101247:162, 86:10:0101250:1941, 86:10:0101250:1943, 86:10:0101250:48, 86:10:0101250:52, 86:10:0101250:56,
--	--	--	--	--	--



					86:10:0101253:23, 86:10:0000000:21126, 86:10:0000000:22193, 86:10:0000000:21176, 86:10:0000000:20342, 86:10:0000000:21943, 86:10:0000000:22570, 86:10:0000000:18819, 86:10:0000000:21724, 86:10:0101066:2996, 86:10:0101066:3015, 86:10:0101066:3045, 86:10:0101066:3044, 86:10:0101243:159, 86:10:0101243:48, 86:10:0101243:101, 86:10:0101243:97, 86:10:0101065:5126, 86:10:0000000:22630, 86:10:0101062:2101, 86:10:0101099:11, 86:10:0000000:3467, 86:10:0000000:22496, 86:10:0101062:2102, 86:10:0101246:12, 86:10:0000000:8, 86:10:0101000:6769, 86:10:0000000:5286, 86:10:0101000:629, 86:10:0000000:19064, 86:10:0101038:176, 86:10:0000000:18678, 86:10:0000000:21734, 86:10:0101217:31, 86:10:0101244:1757, 86:10:0000000:4524, 86:10:0101000:680, 86:10:0101207:30, 86:10:0101052:13, 86:10:0000000:4545, 86:10:0000000:22634,
--	--	--	--	--	---

					86:10:0000000:23094, 86:10:0101066:3598, 86:10:0101066:3000, 86:10:0101243:30, 86:10:0101099:676, 86:10:0101099:677 86:10:0101099:678, 86:10:0101099:679, 86:10:0101099:680, 86:10:0101065:5868, 86:10:0101222:770, 86:10:0101034:285, 86:10:0000000:24932, 86:10:0101042:294, 86:10:0101222:798, 86:10:0101000:7855, 86:10:0101016:3076, 86:10:0101016:3077, 86:10:0101016:81, 86:10:0101042:300, 86:10:0101243:10849, 86:10:0101243:10850, 86:10:0101243:10854, 86:10:0101243:10839, 86:10:0101250:4842, 86:10:0101250:4843, 86:10:0101030:12200, 86:10:0101250:2009, 86:10:0101250:2072			
65	Ханты-Мансийский автономный округ – Югра, город Сургут, проезд от улицы Мелик-Карамова до строения по улице Нагорной, 50	сооружение дорожного транспорта/ проезд от улицы Мелик-Карамова до строения по улице Нагорной, 50	86:10:0101000:2442	145	86:10:0101207:10	-		
66	Ханты-Мансийский автономный округ – Югра, город Сургут, улица Югорская	сооружение дорожного транспорта/ наружное освещение вдоль внутриквартального проезда от улицы Нагорной вдоль мкд № 40-1 и 43	86:10:0101207:2275	216	86:10:0101207:22	-		

67	Ханты-Мансийский автономный округ – Югра, город Сургут, микрорайон 23А	по улице Югорской до Югорского тракта сооружение электроэнергетики/ ИВЛ-0,4 кВ КТПН № 661 (мкр 23А)	86:10:0000000:7318	980	86:10:0000000:21689, 86:10:0000000:22169, 86:10:0101241:15, 86:10:0101000:106, 86:10:0101241:16, 86:10:0101241:8, 86:10:0101241:34, 86:10:0101249:130	*
68	Ханты-Мансийский автономный округ – Югра, город Сургут	сооружение электроэнергетики/-	86:10:0000000:24964	11 456	6:10:0000000:20342, 86:10:0101206:1, 86:10:0101061:4, 86:10:0101061:52, 86:10:0101000:338, 86:10:0101142:164, 86:10:0101034:145, 86:10:0101034:147, 86:10:0101057:1, 86:10:0000000:18974, 86:10:0000000:22100, 86:10:0101000:555, 86:10:0101000:574, 86:10:0101000:683, 86:10:0101038:27, 86:10:0101176:1993, 86:10:0101176:2342, 86:10:0101249:16, 86:10:0101249:130, 86:10:0101000:425, 86:10:0101142:161, 86:10:0000000:21689, 86:10:0000000:22119, 86:10:0101075:116, 86:10:0101075:1007, 86:10:0101000:106, 86:10:0101000:143, 86:10:0101004:12, 86:10:0101034:146, 86:10:0101000:441,	*



69	Ханты-Мансийский автономный округ – Югра, город Сургут	сооружение электроэнергетики/объездная автомобильная дорога города Сургута (Объездная автомобильная дорога I «З», VII пусковой комплекс, съезд на улицу Геологическую» I, 2, 4 этапы. Наружное освещение	86:10:0000000:22605	1 091	86:10:0101061:23, 86:10:0000000:24900 86:10:0000000:21689, 86:10:0000000:21688, 86:10:0101248:9, 86:10:0101248:827, 86:10:0101207:1314	*
70	Ханты-Мансийский автономный округ – Югра, город Сургут	сооружение электроэнергетики/2 КЛ-10 кВ от ТП-456 до ТП-844	86:10:0000000:22277	272	86:10:0101245:28, 86:10:0000000:4524, 86:10:0101207:1314, 86:10:0000000:21688, 86:10:0000000:21689	*
71	Ханты-Мансийский автономный округ – Югра, город Сургут, улица Нагорная	объект транспортной инфраструктуры/сооружение «улица Нагорная»	86:10:0101207:181	727	отсутствует	-

Примечание: \* – объекты инженерной инфраструктуры (сети теплоснабжения, сети водоснабжения и водоотведения, сети электроснабжения, линии связи и иные сети), расположенные в границах территории, подлежащей комплексному развитию, в отношении которых будут осуществлены мероприятия, в соответствии с полученными техническими условиями и заключениями ресурсоснабжающих организаций.



Приложение 3  
к постановлению  
Администрации города  
от 19.08.2025 № 4894

### Основные виды

разрешения использования земельных участков и объектов капитального строительства, которые могут быть выбраны при реализации решения о комплексном развитии территории жилой застройки части микрорайона 27А города Сургута, а также предельные параметры разрешенного строительства, реконструкции объектов капитального строительства в границах территории, в отношении которой принимается такое решение

Основные виды разрешенного использования земельных участков и объектов капитального строительства	Предельные параметры разрешенного строительства, реконструкции объектов капитального строительства в границах территорий, подлежащих комплексному развитию	Максимальный процент застройки в границах земельного участка	Минимальные отступы от границ земельного участка (м)	Предельное количество этажей
Многоэтажная жилая застройка (высотная застройка) (2.6)	размеры земельных участков определяются в соответствии с региональными нормативами градостроительного проектирования Ханты-Мансийского автономного округа – Югры, местными нормативами градостроительного проектирования на территории муниципального образования городской округ Сургут	45%	-	28 этажей
Среднеэтажная жилая застройка (2.5)	размеры земельных участков определяются в соответствии с региональными нормативами градостроительного проектирования Ханты-Мансийского автономного округа – Югры,	максимальный процент застройки в границах земельного участка	-	8 этажей



	местными нормативами градостроительного проектирования на территории муниципального образования городской округ Сургут	для объектов среднетажной жилой застройки 5 эт. – 36%. Максимальный процент застройки в границах земельного участка для объектов среднетажной жилой застройки 8 эт. – 27%		
Хранение автотранспорта (2.7.1)	размеры земельных участков определяются в соответствии с региональными нормативами градостроительного проектирования Ханты-Мансийского автономного округа – Югры, местными нормативами градостроительного проектирования на территории муниципального образования городской округ Сургут	70%	-	10 этажей
Предоставление коммунальных услуг (3.1.1)	размеры земельных участков определяются в соответствии с региональными нормативами градостроительного проектирования Ханты-Мансийского автономного округа – Югры, местными нормативами градостроительного проектирования на территории муниципального образования городской округ Сургут	не подлежат установлению	-	3 этажа
Бытовое обслуживание (3.3)	размеры земельных участков определяются в соответствии с региональными нормативами градостроительного проектирования Ханты-Мансийского автономного округа – Югры, местными нормативами градостроительного проектирования на территории муниципального образования городской округ Сургут	50%	-	2 этажа
Дошкольное, начальное и среднее общее образование (3.5.1)	размеры земельных участков определяются в соответствии с региональными нормативами градостроительного проектирования Ханты-	детского сада – 50%, школы – 60%	-	5 этажей



Объекты культурно-досуговой деятельности (3.6.1)	Мансийского автономного округа – Югры, местными нормативами градостроительного проектирования на территории муниципального образования городской округ Сургут			
Амбулаторно-поликлиническое обслуживание (3.4.1)	размеры земельных участков определяются в соответствии с региональными нормативами градостроительного проектирования Ханты-Мансийского автономного округа – Югры, местными нормативами градостроительного проектирования на территории муниципального образования городской округ Сургут	60%	5 этажей	
	размеры земельных участков определяются в соответствии с региональными нормативами градостроительного проектирования Ханты-Мансийского автономного округа – Югры, местными нормативами градостроительного проектирования на территории муниципального образования городской округ Сургут	50%	4 этажа	
Деловое управление (4.1)	размеры земельных участков определяются в соответствии с региональными нормативами градостроительного проектирования Ханты-Мансийского автономного округа – Югры, местными нормативами градостроительного проектирования на территории муниципального образования городской округ Сургут	50%	3	не подлежит установлению
Объекты торговли (торговые центры, торговые развлекательные центры (комплексы)) (4.2)	размеры земельных участков определяются в соответствии с региональными нормативами градостроительного проектирования Ханты-Мансийского автономного округа – Югры, местными нормативами градостроительного проектирования на территории муниципального образования городской округ Сургут	40%	3	не подлежит установлению

Рынки (4.3)	размеры земельных участков определяются в соответствии с региональными нормативами градостроительного проектирования Ханты-Мансийского автономного округа – Югры, местными нормативами градостроительного проектирования на территории муниципального образования городской округ Сургут	40%	3	не подлежит установлению
Магазины (4.4)	размеры земельных участков определяются в соответствии с региональными нормативами градостроительного проектирования Ханты-Мансийского автономного округа – Югры, местными нормативами градостроительного проектирования на территории муниципального образования городской округ Сургут	40%	3	не подлежит установлению
Общественное питание (4.6)	размеры земельных участков определяются в соответствии с региональными нормативами градостроительного проектирования Ханты-Мансийского автономного округа – Югры, местными нормативами градостроительного проектирования на территории муниципального образования городской округ Сургут	50%	3	3 этажа
Гостиничное обслуживание (4.7)	размеры земельных участков определяются в соответствии с региональными нормативами градостроительного проектирования Ханты-Мансийского автономного округа – Югры, местными нормативами градостроительного проектирования на территории муниципального образования городской округ Сургут	50%	3	не подлежит установлению
Развлекательные мероприятия (4.8.1)	размеры земельных участков определяются в соответствии с региональными нормативами градостроительного проектирования Ханты-Мансийского автономного округа – Югры, местными нормативами градостроительного	60%	3	не подлежит установлению



Выставочно-ярмарочная деятельность (4.10)	проектирования на территории муниципального образования городской округ Сургут			
	размеры земельных участков определяются в соответствии с региональными нормативами градостроительного проектирования Ханты-Мансийского автономного округа – Югры, местными нормативами градостроительного проектирования на территории муниципального образования городской округ Сургут	50%	3	не подлежит установлению
Обеспечение внутреннего правопорядка (8.3)	размеры земельных участков определяются в соответствии с региональными нормативами градостроительного проектирования Ханты-Мансийского автономного округа – Югры, местными нормативами градостроительного проектирования на территории муниципального образования городской округ Сургут	60%	3	не подлежит установлению
Дома социального обслуживания (3.2.1)	размеры земельных участков определяются в соответствии с региональными нормативами градостроительного проектирования Ханты-Мансийского автономного округа – Югры, местными нормативами градостроительного проектирования на территории муниципального образования городской округ Сургут	60%	3	2 этажа
Оказание социальной помощи населению (3.2.2)	размеры земельных участков определяются в соответствии с региональными нормативами градостроительного проектирования Ханты-Мансийского автономного округа – Югры, местными нормативами градостроительного проектирования на территории муниципального образования городской округ Сургут	50%	3	2 этажа
Стационарное медицинское обслуживание (3.4.2)	размеры земельных участков определяются в соответствии с региональными нормативами градостроительного проектирования Ханты-	50%	3	3 этажа



Медицинские организации особого назначения (3.4.3)	Мансийского автономного округа – Югры, местными нормативами градостроительного проектирования на территории муниципального образования городской округ Сургут			
	размеры земельных участков определяются в соответствии с региональными нормативами градостроительного проектирования Ханты- Мансийского автономного округа – Югры, местными нормативами градостроительного проектирования на территории муниципального образования городской округ Сургут	60%	3	2 этажа
Среднее и высшее профессиональное образование (3.5.2.)	размеры земельных участков определяются в соответствии с региональными нормативами градостроительного проектирования Ханты- Мансийского автономного округа – Югры, местными нормативами градостроительного проектирования на территории муниципального образования городской округ Сургут	60%	не подлежат установлению	4 этажа
Проведение научных исследований (3.9.2)	размеры земельных участков определяются в соответствии с региональными нормативами градостроительного проектирования Ханты- Мансийского автономного округа – Югры, местными нормативами градостроительного проектирования на территории муниципального образования городской округ Сургут	60%	3	2 этажа
Обеспечение спортивно- зрелищных мероприятий (5.1.1.)	размеры земельных участков определяются в соответствии с региональными нормативами градостроительного проектирования Ханты- Мансийского автономного округа – Югры, местными нормативами градостроительного проектирования на территории муниципального образования городской округ Сургут	50%	3	4 этажа

Обеспечение занятий спортом в помещениях (5.1.2.)	размеры земельных участков определяются в соответствии с региональными нормативами градостроительного проектирования Ханты-Мансийского автономного округа – Югры, местными нормативами градостроительного проектирования на территории муниципального образования городской округ Сургут	60%	3	3 этажа
Оборудованные площадки для занятий спортом (5.1.4)	размеры земельных участков определяются в соответствии с региональными нормативами градостроительного проектирования Ханты-Мансийского автономного округа – Югры, местными нормативами градостроительного проектирования на территории муниципального образования городской округ Сургут	60%	1	не подлежит установлению
Площадка для занятий спортом (5.1.3)	не подлежат установлению	-	-	не подлежит установлению
Историко-культурная деятельность (9.3)	не подлежат установлению	-	-	не подлежит установлению
Охрана природных территорий (9.1)	не подлежат установлению	-	-	не подлежит установлению
Водные объекты (11.0)	не подлежат установлению	-	-	не подлежит установлению
Парки культуры и отдыха (3.6.2)	не подлежат установлению	-	-	не подлежит установлению
Общее пользование водными объектами (11.1)	не подлежат установлению	-	-	не подлежит установлению
Земельные участки (территории) общего пользования (12.0)	не подлежат установлению	-	-	не подлежит установлению

Примечание: \* – предельные параметры разрешенного строительства, реконструкции объектов капитального строительства применять в соответствии с действующими местными нормативами градостроительного проектирования и региональными нормативами градостроительного проектирования, а также в соответствии с действующим законодательством Российской Федерации в области градостроительной деятельности.







МУНИЦИПАЛЬНОЕ ОБРАЗОВАНИЕ  
ГОРОДСКОЙ ОКРУГ СУРГУТ  
ХАНТЫ-МАНСКИЙСКОГО АВТОНОМНОГО ОКРУГА – ЮГРЫ

АДМИНИСТРАЦИЯ ГОРОДА

ПОСТАНОВЛЕНИЕ

«29» 12 2025

№ 9913

О внесении изменений  
в постановление Администрации  
города от 19.08.2025 № 4894  
«О комплексном развитии  
территории жилой застройки  
части микрорайона 27А  
города Сургута»

В соответствии со статьями 67, 68 Градостроительного кодекса Российской Федерации, распоряжением Администрации города от 30.12.2005 № 3686 «Об утверждении Регламента Администрации города»:

1. Внести в постановление Администрации города от 19.08.2025 № 4894 «О комплексном развитии территории жилой застройки части микрорайона 27А города Сургута» следующие изменения:

1.1. Пункт 3 постановления изложить в следующей редакции:

«3. Утвердить перечень объектов капитального строительства, линейных объектов, расположенных в границах территории, подлежащей комплексному развитию территории жилой застройки части микрорайона 27А города Сургута, в том числе перечень объектов капитального строительства, линейных объектов, подлежащих расселению, выкупу, сносу и (или) реконструкции, включая многоквартирные дома, согласно приложению 2».

1.2. В пункте 6 постановления слова «территории, в отношении которой принимается такое решение» заменить словами «земельных участков и объектов капитального строительства, входящих в территорию комплексного развития».

1.3. Пункт 6 постановления дополнить абзацем вторым следующего содержания:

«Установить максимальный процент застройки в границах территории комплексного развития – 60% в соответствии со Сводом правил СП 42.13330.2016 «Градостроительство. Планировка и застройка городских и сельских поселений». Актуализированная редакция СНиП 2.07.01-89\*, утвержденных приказом Министерства строительства и жилищно-коммунального хозяйства Российской Федерации от 30.12.2016 № 1034/пр».



1.4. Подпункт 8.1 пункта 8 постановления изложить в следующей редакции:

«8.1. Обеспечить разработку проектной документации на строительство детского сада на 350 мест, прохождение государственной экспертизы проектной документации и результатов инженерных изысканий, экспертизы проектной документации в части проверки достоверности определения сметной стоимости.

Обеспечить безвозмездную передачу в муниципальную собственность проектной документации, а также положительного заключения государственной экспертизы и результатов инженерных изысканий данной документации на строительство детского сада на 350 мест, экспертизы проектной документации в части проверки достоверности определения сметной стоимости, документов по передаче прав на использование результатов интеллектуальной деятельности, в том числе на внесение изменений в такие документы, их переработку и практическую реализацию на условиях простой (неисключительной) лицензии.

Обеспечить строительство, безвозмездную передачу в муниципальную собственность детского сада на 350 мест и безвозмездную передачу в муниципальную собственность земельного участка под указанным объектом».

1.5. В пункте 8.2 пункта 8 постановления слова: «не менее чем», «площадью не менее 27 500 кв. метров» исключить.

1.6. В пункте 8.3 пункта 8 постановления слова «не менее чем» исключить.

1.7. Подпункт 8.4 пункта 8 постановления изложить в следующей редакции:

«8.4. Обеспечить образование земельного участка, благоустройство (строительство) и безвозмездную передачу в муниципальную собственность сквера со стороны улицы Мелик-Карамова ориентировочной площадью 3 800 кв. метров».

1.8. Подпункт 8.5 пункта 8 постановления изложить в следующей редакции:

«8.5. Обеспечить образование земельного(ых) участка(ов), благоустройство (строительство) и безвозмездную передачу в муниципальную собственность парковой зоны со стороны Югорского тракта – улицы В. Пархомовича ориентировочной площадью 42 000 кв. метров, с учетом ограничений, предусмотренных зоной с особыми условиями использования территории в области объектов энергетики (реестровый номер 86:10-6.3)».

1.9. Пункт 8 постановления дополнить подпунктами 8.6, 8.7 следующего содержания:

«8.6. Обеспечить внесение изменений (корректировку) в документацию по планировке территории, утвержденную постановлением Администрации города от 18.07.2006 № 1612 «Об утверждении проекта планировки и проекта межевания «Застройка микрорайона 27А г. Сургут», в соответствии с действующим законодательством о градостроительной деятельности Российской Федерации.

8.7. Обеспечить реализацию настоящего решения о комплексном развитии территории жилой застройки части микрорайона 27А города Сургута с учетом требований, установленных подпунктом 8.6 настоящего пункта».



1.10. Пункт 9 постановления изложить в следующей редакции:

«9. Установить, что совокупный объем строительства в границах территории, подлежащей комплексному развитию, составляет 341 632 кв. метра в соответствии со Сводом правил СП 42.13330.2016 «Градостроительство. Планировка и застройка городских и сельских поселений». Актуализированная редакция СНиП 2.07.01-89\*, утвержденных приказом Министерства строительства и жилищно-коммунального хозяйства Российской Федерации от 30.12.2016 № 1034/пр».

1.11. Приложения 2, 3 к постановлению изложить в новой редакции согласно приложениям 1, 2 к настоящему постановлению соответственно.

2. Комитету информационной политики обнародовать (разместить) настоящее постановление на официальном портале Администрации города: [www.admsurgut.ru](http://www.admsurgut.ru).

3. Муниципальному казенному учреждению «Наш город» обнародовать (разместить) настоящее постановление в течение 10 дней с момента его издания в сетевом издании «Официальные документы города Сургута»: [DOCSURGUT.RU](http://DOCSURGUT.RU).

4. Настоящее постановление вступает в силу с момента его издания и распространяется на правоотношения, возникшие с 19.08.2025.

5. Контроль за выполнением постановления возложить на заместителя Главы города, курирующего сферу архитектуры и градостроительства.

Глава города



М.Н. Слепов



Приложение 1  
к постановлению

Администрации города  
от 29.12.2025 № 9913

Перечень

объектов капитального строительства, линейных объектов, расположенных в границах территории, подлежащей комплексному развитию территории жилой застройки части микрорайона 27А города Сургута, в том числе перечень объектов капитального строительства, линейных объектов, подлежащих расселению, выкупу, сносу и (или) реконструкции, включая многоквартирные дома

№ п/п	Адрес здания, строения, сооружения (объект)	Функциональное назначение объекта/наименование	Кадастровый номер объекта	Площадь объекта, кв. м/ протяженность объекта, м	Кадастровый номер земельного участка	Планируемые мероприятия в отношении объекта
1	Ханты-Мансийский автономный округ – Югра, город Сургут, улица Нагорная, дом 50	жилое	86:10:0101207:199	110	отсутствует	расселение, выкуп, снос
2	Ханты-Мансийский автономный округ – Югра, город Сургут, улица Нагорная, дом 48а	жилое	86:10:0101207:147	137,6	отсутствует	расселение, выкуп, снос
3	Ханты-Мансийский автономный округ – Югра, город Сургут, улица Нагорная, дом 46	жилое	86:10:0101207:145	137,2	отсутствует	расселение, выкуп, снос
4	Ханты-Мансийский автономный округ – Югра, город Сургут, улица Нагорная, дом 44, квартира 2	жилое	86:10:0101207:271	54,7	отсутствует	расселение, выкуп, снос
5	Ханты-Мансийский автономный округ – Югра, город Сургут, улица Нагорная, дом 44, квартира 1	жилое	86:10:0101207:314	38,9	отсутствует	расселение, выкуп, снос
6	Ханты-Мансийский автономный округ – Югра, город Сургут, улица Нагорная, дом 42	жилое	86:10:0101207:230	89,2	отсутствует	расселение, выкуп, снос
7	Ханты-Мансийский автономный округ – Югра, город Сургут, улица Нагорная, дом 40	жилое	86:10:0101207:160	135,7	отсутствует	расселение, выкуп, снос

21	Ханты-Мансийский автономный округ – Югра, город Сургут, улица Нагорная, дом 4а	жилое	86:10:0101207:117	118,4	86:10:0000000:19388	расселение, выкуп, снос
22	Ханты-Мансийский автономный округ – Югра, город Сургут, улица Нагорная, дом 9а	жилое	86:10:0101207:123	108,2	86:10:0101207:1278	расселение, выкуп, снос
23	Ханты-Мансийский автономный округ – Югра, город Сургут, улица Нагорная, дом 46б	жилое	86:10:0101207:130	148,2	отсутствует	расселение, выкуп, снос
24	Ханты-Мансийский автономный округ – Югра, город Сургут, улица Нагорная, дом 6а	жилое	86:10:0101207:211	69,4	отсутствует	расселение, выкуп, снос
25	Ханты-Мансийский автономный округ – Югра, город Сургут, переулок Нагорный, дом 3	жилое	86:10:0101207:241	144,2	86:10:0101207:102	расселение, выкуп, снос
26	Ханты-Мансийский автономный округ – Югра, город Сургут, переулок Нагорный, дом 7	жилое	86:10:0101207:244	108,4	отсутствует	расселение, выкуп, снос
27	Ханты-Мансийский автономный округ – Югра, город Сургут, переулок Нагорный, дом 11	жилое	86:10:0101207:239	120,1	отсутствует	расселение, выкуп, снос
28	Ханты-Мансийский автономный округ – Югра, город Сургут, улица Нагорная, дом 38а	жилое	86:10:0101207:227	99,9	отсутствует	расселение, выкуп, снос
29	Ханты-Мансийский автономный округ – Югра, город Сургут, улица Нагорная, дом 36А	жилое	86:10:0101207:1280	72,6	отсутствует	расселение, выкуп, снос
30	Ханты-Мансийский автономный округ – Югра, город Сургут, улица Нагорная, дом 48В	жилое	86:10:0101207:1287	41,2	отсутствует	расселение, выкуп, снос
31	Ханты-Мансийский автономный округ – Югра, город Сургут, переулок Нагорный, дом 2	жилое	86:10:0101207:240	67,6	86:10:0101207:1344	расселение, выкуп, снос
32	Ханты-Мансийский автономный округ – Югра, город Сургут, переулок Нагорный, дом 6	жилое	86:10:0101207:242	143,8	86:10:0101207:15	расселение, выкуп, снос
33	Ханты-Мансийский автономный округ – Югра, город Сургут, переулок Нагорный, дом 10	жилое	86:10:0101207:238	222,2	86:10:0101207:51	расселение, выкуп, снос



8	Ханты-Мансийский автономный округ – Югра, город Сургут, улица Нагорная, дом 36	жилое	86:10:0101207:115	66,9	отсутствует	расселение, выкуп, снос
9	Ханты-Мансийский автономный округ – Югра, город Сургут, улица Нагорная, дом 34	жилое	86:10:0101207:196	64,8	отсутствует	расселение, выкуп, снос
10	Ханты-Мансийский автономный округ – Югра, город Сургут, улица Нагорная, дом 23	жилое	86:10:0101207:113	197,6	отсутствует	расселение, выкуп, снос
11	Ханты-Мансийский автономный округ – Югра, город Сургут, улица Нагорная, дом 21	жилое	86:10:0101207:138	35	86:10:0101207:2246	расселение, выкуп, снос
12	Ханты-Мансийский автономный округ – Югра, город Сургут, улица Нагорная, дом 21/1	жилое	86:10:0101207:2252	91,8	86:10:0101207:2247	расселение, выкуп, снос
13	Ханты-Мансийский автономный округ – Югра, город Сургут, улица Нагорная, дом 23а	жилое	86:10:0101207:190	186,8	отсутствует	расселение, выкуп, снос
14	Ханты-Мансийский автономный округ – Югра, город Сургут, улица Нагорная, дом 46в	жилое	86:10:0101207:146	41,2	86:10:0101207:35	расселение, выкуп, снос
15	Ханты-Мансийский автономный округ – Югра, город Сургут, улица Нагорная, дом 46а	жилое	86:10:0101207:232	106,1	отсутствует	расселение, выкуп, снос
16	Ханты-Мансийский автономный округ – Югра, город Сургут, улица Нагорная, дом 42В	жилое	86:10:0000000:5395	39	86:10:0101207:40	расселение, выкуп, снос
17	Ханты-Мансийский автономный округ – Югра, город Сургут, улица Нагорная, дом 9	жилое	86:10:0101207:122	133,3	отсутствует	расселение, выкуп, снос
18	Ханты-Мансийский автономный округ – Югра, город Сургут, улица Нагорная, дом 42а	жилое	86:10:0101207:173	68,1	86:10:0101207:38	расселение, выкуп, снос
19	Ханты-Мансийский автономный округ – Югра, город Сургут, улица Нагорная, дом 40а	жилое	86:10:0101207:116	52,5	86:10:0101207:44	расселение, выкуп, снос
20	Ханты-Мансийский автономный округ – Югра, город Сургут, переулок Юганский, дом 3	жилое	86:10:0101207:1310	159,5	86:10:0101207:2251	расселение, выкуп, снос



44	Ханты-Мансийский автономный округ – Югра, город Сургут, улица Мелик-Карамова	сооружение связи/телефонная канализация ПСЭ-26	86:10:00000000:20318	9 634,0	86:10:0101244:110, 86:10:0101244:14, 86:10:0101244:146, 86:10:0101244:148, 86:10:0101244:15, 86:10:0101244:1720, 86:10:0101244:1756, 86:10:0101244:1776, 86:10:0101244:1801, 86:10:0101244:2, 86:10:0101244:25, 86:10:0101244:74, 86:10:0101244:8, 86:10:0101244:99, 86:10:0101245:1, 86:10:0101000:669, 86:10:0000000:19101, 86:10:0101243:10085, 86:10:0101243:10102, 86:10:0101243:10134, 86:10:0101243:123, 86:10:0101243:129, 86:10:0101243:132, 86:10:0101243:152, 86:10:0101243:156, 86:10:0101243:162, 86:10:0101243:164, 86:10:0101243:165, 86:10:0101243:166, 86:10:0101243:167, 86:10:0101243:172, 86:10:0101243:173, 86:10:0101243:174, 86:10:0101243:175, 86:10:0101243:176, 86:10:0101243:18, 86:10:0101243:28, 86:10:0101243:40, 86:10:0101243:48, 86:10:0101243:62,	*
----	--	--	----------------------	---------	--	---

34	Ханты-Мансийский автономный округ – Югра, город Сургут, улица Нагорная, дом 15а	жилое	86:10:0101207:187	64,7	отсутствует	расселение, выкуп, снос
35	Ханты-Мансийский автономный округ – Югра, город Сургут, улица Речная, дом 85	жилое	86:10:0101248:39	68,7	отсутствует	расселение, выкуп, снос
36	Ханты-Мансийский автономный округ – Югра, город Сургут, улица Речная, дом 74в	жилое	86:10:0101208:88	171,7	отсутствует	расселение, выкуп, снос
37	Ханты-Мансийский автономный округ – Югра, город Сургут, улица Нагорная, дом 47б	жилое	86:10:0101207:174	76,8	отсутствует	расселение, выкуп, снос
38	Ханты-Мансийский автономный округ – Югра, город Сургут, улица Нагорная, дом 63А	жилое	86:10:0000000:5831	50,2	86:10:0101207:86	расселение, выкуп, снос
39	Ханты-Мансийский автономный округ – Югра, город Сургут, улица Мелик-Карамова, дом 47а, сооружение 1	нежилое/холодный склад	86:10:0101076:165	243,9	86:10:0101207:6	выкуп, снос
40	Ханты-Мансийский автономный округ – Югра, город Сургут, улица Нагорная, дом 9А, квартира 1	нежилое/гараж	86:10:0000000:5397	113,0	86:10:0101207:1278	выкуп, снос
41	Ханты-Мансийский автономный округ – Югра, город Сургут, улица Нагорная, дом 9А, квартира 1	нежилое/баня	86:10:0101207:1294	20,0	86:10:0101207:1278	выкуп, снос
42	Ханты-Мансийский автономный округ – Югра, город Сургут, улица Нагорная, дом 9А, строение 1	нежилое/гараж	86:10:0101207:1295	21,0	86:10:0101207:1278	выкуп, снос
43	Ханты-Мансийский автономный округ – Югра, город Сургут	сооружение коммунального хозяйства/сети теплоснабжения от объекта недвижимости, расположенного по адресу: город Сургут, улица Мелик-Карамова, 47А до точки подключения к внутридомовым сетям теплоснабжения жилого дома № 39 по улице Мелик-Карамова	86:10:0000000:22468	133,0	86:10:0101207:6, 86:10:0101076:3023	*

					86:10:0101000:6905, 86:10:0000000:21327, 86:10:0000000:21739, 86:10:0101209:33, 86:10:0101209:18, 86:10:0101052:14, 86:10:0101052:121, 86:10:0101052:20, 86:10:0101052:538, 86:10:0101052:77, 86:10:0101242:3, 86:10:101076:2939, 86:10:0101066:3015, 86:10:0101244:24, 86:10:0101244:1797, 86:10:0101066:2996, 86:10:0101076:3356, 86:10:0000000:23094, 86:10:0000000:23095, 86:10:0101243:10850, 86:10:0101243:10851, 86:10:0101243:10852, 86:10:0101243:10854, 86:10:0101243:10837, 86:10:0101243:10839, 86:10:0101243:10840, 86:10:0101243:10842, 86:10:0101243:10843, 86:10:0101243:10844, 86:10:0101243:53, 86:10:0101244:3427, 86:10:0101244:3428, 86:10:0101244:3430, 86:10:0101244:3431, 86:10:0101244:3432, 86:10:0101244:26				
45	Ханты-Мансийский автономный округ – Югра, город Сургут	сооружение дорожного транспорта/проезд от улицы Мелик-Карамова до строения по улице Нагорной. 34	86:10:0101000:4093	151,0	86:10:0101207:1567	*			



					86:10:0101243:67, 86:10:0101243:74, 86:10:0101243:78, 86:10:0101243:84, 86:10:0101243:96, 86:10:0101243:97, 86:10:0101243:10383, 86:10:0101243:112, 86:10:0101243:2, 86:10:0101243:60, 86:10:0101243:98, 86:10:0101243:10174, 86:10:0101243:10323, 86:10:0101243:107, 86:10:0101243:113, 86:10:0101243:163, 86:10:0101243:17, 86:10:0101243:177, 86:10:0101243:52, 86:10:0101243:73, 86:10:0101243:77, 86:10:0101066:2560, 86:10:0101066:2598, 86:10:0101066:2992, 86:10:0101066:2995, 86:10:0101066:3016, 86:10:0101066:98, 86:10:0101244:143, 86:10:0101244:1775, 86:10:0101243:102, 86:10:0101243:10322, 86:10:0101243:57, 86:10:0101245:38, 86:10:0101076:49, 86:10:0101207:1567, 86:10:0101054:4, 86:10:0101054:9, 86:10:0000000:21689, 86:10:0000000:22193, 86:10:0000000:4524,
--	--	--	--	--	--

				86:10:0101195:34, 86:10:0101195:40, 86:10:0101195:45, 86:10:0101195:63, 86:10:0101195:64, 86:10:0101195:89, 86:10:0101207:1355, 86:10:0101207:19, 86:10:0101207:22, 86:10:0101207:73, 86:10:0101207:75, 86:10:0101227:26, 86:10:0101247:103, 86:10:0101247:111, 86:10:0101247:3399, 86:10:0101247:66, 86:10:0101253:103, 86:10:0101253:491, 86:10:0101253:50, 86:10:0101253:91, 86:10:0101021:1, 86:10:0101255:1, 86:10:0101024:259, 86:10:0101024:48, 86:10:0101024:507, 86:10:0101024:72, 86:10:0101024:73, 86:10:0101029:37, 86:10:0101122:32, 86:10:0101122:51, 86:10:0101122:648, 86:10:0101122:7, 86:10:0101229:6, 86:10:0101023:34, 86:10:0101023:38, 86:10:0101015:14, 86:10:0101170:1, 86:10:0101170:11, 86:10:0101170:292, 86:10:0101170:43,
--	--	--	--	---

46	Ханты-Мансийский автономный округ – Югра, город Сургут	сооружение связи/телефонная канализация «АТС в город Сургуте с применением оптического доступа»	86:10:01010000:3071	40 903	86:10:0101004:2, 86:10:0101004:32, 86:10:0101004:344, 86:10:0101004:56, 86:10:0101004:76, 86:10:0101004:86, 86:10:0101004:94, 86:10:0101004:97, 86:10:0101025:14, 86:10:0101025:3, 86:10:0101025:35, 86:10:0101025:5, 86:10:0101025:80, 86:10:0101030:116, 86:10:0101030:122, 86:10:0101043:17, 86:10:0101043:23, 86:10:0101043:47, 86:10:0101053:213, 86:10:0101053:216, 86:10:0101053:27, 86:10:0101053:97, 86:10:0101055:53, 86:10:0101055:75, 86:10:0101075:1007, 86:10:0101088:13, 86:10:0101088:18, 86:10:0101088:20, 86:10:0101088:35, 86:10:0101088:41, 86:10:0101088:7, 86:10:0101088:74, 86:10:0101195:1038, 86:10:0101195:110, 86:10:0101195:112, 86:10:0101195:1134, 86:10:0101195:117, 86:10:0101195:118, 86:10:0101195:1620, 86:10:0101195:22, 86:10:0101195:33,	*
----	--	---	---------------------	--------	--	---



				86:10:0101229:919, 86:10:0101229:937, 86:10:0101229:53, 86:10:0101125:1, 86:10:0101125:288, 86:10:0101125:289, 86:10:0101125:294, 86:10:0101125:459, 86:10:0101227:404, 86:10:0101227:405, 86:10:0101227:406, 86:10:0101227:407, 86:10:0101227:408, 86:10:0101227:993, 86:10:0101227:26, 86:10:0101227:94, 86:10:0101025:14, 86:10:0101025:22, 86:10:0101025:29, 86:10:0101025:3, 86:10:0101025:5, 86:10:0101025:80, 86:10:0101223:111, 86:10:0101223:124, 86:10:0101223:128, 86:10:0101223:144, 86:10:0101223:148, 86:10:0101223:28, 86:10:0101223:312, 86:10:0101223:334, 86:10:0101223:74, 86:10:0101223:96, 86:10:0101202:10, 86:10:0101202:25, 86:10:0101202:31, 86:10:0101202:50, 86:10:0101202:54, 86:10:0101202:613, 86:10:0101202:613, 86:10:010117:125, 86:10:010117:149,
--	--	--	--	---

					86:10:0101170:45, 86:10:0101170:48, 86:10:0101224:1, 86:10:0101224:1003, 86:10:0101224:1027, 86:10:0101224:1039, 86:10:0101224:12, 86:10:0101224:123, 86:10:0101224:138, 86:10:0101224:36, 86:10:0101224:38, 86:10:0101224:4, 86:10:0101224:5, 86:10:0101224:61, 86:10:0101224:9, 86:10:0101228:6, 86:10:0101228:13, 86:10:0101228:28, 86:10:0101228:29, 86:10:0101228:30, 86:10:0101228:39, 86:10:0101047:4, 86:10:0101229:14, 86:10:0101229:15, 86:10:0101229:18, 86:10:0101229:19, 86:10:0101229:2, 86:10:0101229:200, 86:10:0101229:235, 86:10:0101229:27, 86:10:0101229:33, 86:10:0101229:339, 86:10:0101229:50, 86:10:0101229:509, 86:10:0101229:54, 86:10:0101229:6, 86:10:0101229:73, 86:10:0101229:8, 86:10:0101229:86, 86:10:0101229:88, 86:10:0101229:89,				
--	--	--	--	--	--	--	--	--	--

				86:10:0101115:188, 86:10:0101115:191, 86:10:0101115:60, 86:10:0101115:6283, 86:10:0101115:6286, 86:10:0101115:63, 86:10:0101115:6359, 86:10:0101115:6411, 86:10:0101115:6412, 86:10:0101115:6413, 86:10:0101115:6414, 86:10:0101115:6415, 86:10:0101115:6422, 86:10:0101115:6506, 86:10:0101115:6510, 86:10:0101115:99, 86:10:0101115:107, 86:10:0101115:108, 86:10:0101115:10, 86:10:0101115:52, 86:10:0101115:6309, 86:10:0101115:6429, 86:10:0101115:70, 86:10:0101044:2, 86:10:0101008:1, 86:10:0101008:128, 86:10:0101008:12980, 86:10:0101008:172, 86:10:0101008:177, 86:10:0101008:187, 86:10:0101008:26, 86:10:0101008:31, 86:10:0101008:92, 86:10:0101008:94, 86:10:0101006:64, 86:10:0101022:176, 86:10:0101022:177, 86:10:0101022:53, 86:10:0101022:561, 86:10:0101022:65, 86:10:0101022:66,
--	--	--	--	---



					86:10:0101117:192, 86:10:0101117:2, 86:10:0101117:21, 86:10:0101117:282, 86:10:0101117:47, 86:10:0101117:782, 86:10:0101117:89, 86:10:0101117:90, 86:10:0101015:14, 86:10:0101122:3, 86:10:0101017:26, 86:10:0101164:1241, 86:10:0101164:48, 86:10:0101164:55, 86:10:0101164:62, 86:10:0101164:63, 86:10:0101164:68, 86:10:0101164:78, 86:10:0101164:79, 86:10:0101164:81, 86:10:0101164:82, 86:10:0101164:899, 86:10:0101164:91, 86:10:0101164:934, 86:10:0101164:941, 86:10:0101164:942, 86:10:0101164:943, 86:10:0101164:947, 86:10:0101164:948, 86:10:0101164:95, 86:10:0101036:46, 86:10:0101036:63, 86:10:0101040:24, 86:10:0101040:29, 86:10:0101040:6, 86:10:0101037:53, 86:10:0101115:101, 86:10:0101115:106, 86:10:0101115:147, 86:10:0101115:164, 86:10:0101115:177,
--	--	--	--	--	---

				86:10:0101204:5, 86:10:0101018:18, 86:10:0101018:32, 86:10:0101018:3451, 86:10:0101018:4, 86:10:0101018:51, 86:10:0101018:7, 86:10:0101033:1142, 86:10:0101033:1206, 86:10:0101033:1253, 86:10:0101033:1254, 86:10:0101033:16, 86:10:0101033:25, 86:10:0101033:26, 86:10:0101033:33, 86:10:0101033:4, 86:10:0101033:42, 86:10:0101033:5, 86:10:0101033:8, 86:10:0101033:31, 86:10:0101030:116, 86:10:0101030:122, 86:10:0101026:12, 86:10:0101026:179, 86:10:0101026:18, 86:10:0101026:27, 86:10:0101026:29, 86:10:0101026:3, 86:10:0101026:30, 86:10:0101026:32, 86:10:0101026:327, 86:10:0101026:43, 86:10:0101026:93, 86:10:0101014:1, 86:10:0101014:1177, 86:10:0101014:1178, 86:10:0101014:1181, 86:10:0101014:1183, 86:10:0101014:12, 86:10:0101014:39, 86:10:0101192:65,
--	--	--	--	---

					86:10:0101195:82, 86:10:0101195:57, 86:10:0101210:14, 86:10:0101210:18, 86:10:0101210:42, 86:10:0101210:44, 86:10:0101210:57, 86:10:0101210:60, 86:10:0101210:66, 86:10:0101210:67, 86:10:0101107:15, 86:10:0101107:2455, 86:10:0101106:31, 86:10:0101106:5, 86:10:0101106:1388, 86:10:0101149:76, 86:10:0101140:2015, 86:10:0101140:2036, 86:10:0101140:28, 86:10:0101140:4, 86:10:0101140:48, 86:10:0101140:62, 86:10:0101140:8, 86:10:0101150:12, 86:10:0101150:13, 86:10:0101150:24, 86:10:0101150:6, 86:10:0101142:155, 86:10:0101142:158, 86:10:0101142:177, 86:10:0101142:193, 86:10:0101142:74, 86:10:0101032:15, 86:10:0101032:45, 86:10:0101032:86, 86:10:0101204:1064, 86:10:0101204:1066, 86:10:0101204:12, 86:10:0101204:22, 86:10:0101204:36, 86:10:0101204:6,
--	--	--	--	--	--



				86:10:0101076:2957, 86:10:0101076:3006, 86:10:0101076:3027, 86:10:0101076:3327, 86:10:0101076:41, 86:10:0101076:43, 86:10:0101075:1007, 86:10:0101053:9, 86:10:0101056:5, 86:10:0101050:10, 86:10:0101050:502, 86:10:0101050:75, 86:10:0101051:402, 86:10:0101049:2, 86:10:0101049:497, 86:10:0101049:504, 86:10:0101084:169, 86:10:0101084:36, 86:10:0101084:8, 86:10:0101247:3073, 86:10:0101189:1, 86:10:0101193:46, 86:10:0101193:59, 86:10:0101193:8, 86:10:0101213:17, 86:10:0101213:440, 86:10:0101213:67, 86:10:0101213:68, 86:10:0101213:76, 86:10:0101213:8, 86:10:0101064:252, 86:10:0101064:28, 86:10:0000000:33, 86:10:0101000:495, 86:10:0101000:503, 86:10:0101000:528, 86:10:0101000:540, 86:10:0101000:566, 86:10:0101000:576, 86:10:0101000:637, 86:10:0101000:675,
--	--	--	--	---

					86:10:0101031:196, 86:10:0101031:198, 86:10:0101031:201, 86:10:0101031:3841, 86:10:0101031:3842, 86:10:0101031:42, 86:10:0101035:10, 86:10:0101035:146, 86:10:0101035:147, 86:10:0101035:157, 86:10:0101035:19, 86:10:0101035:20, 86:10:0101035:223, 86:10:0101035:25, 86:10:0101035:26, 86:10:0101035:2835, 86:10:0101035:2927, 86:10:0101035:2937, 86:10:0101035:31, 86:10:0101035:44, 86:10:0101035:53, 86:10:0101035:77, 86:10:0101035:80, 86:10:0101251:11, 86:10:0101251:21, 86:10:0101251:3998, 86:10:0101251:4036, 86:10:0101251:58, 86:10:0101251:61, 86:10:0101251:86, 86:10:0101251:88, 86:10:0101207:1355, 86:10:0101207:19, 86:10:0101207:22, 86:10:0101207:73, 86:10:0101207:75, 86:10:0101076:102, 86:10:0101076:105, 86:10:0101076:107, 86:10:0101076:16, 86:10:0101076:2941,
--	--	--	--	--	---

					86:10:0101202:888, 86:10:0000000:21884, 86:10:0000000:18821, 86:10:0101032:5, 86:10:0101164:1256, 86:10:0000000:23614, 86:10:0101025:3080, 86:10:0101088:348, 86:10:0101239:191, 86:10:0101229:997, 86:10:0101229:998, 86:10:0101025:4248, 86:10:0101026:356, 86:10:0101014:1471, 86:10:0101210:1077, 86:10:0101210:1086, 86:10:0101210:1089, 86:10:0101210:1091, 86:10:0101210:1067, 86:10:0101210:1068, 86:10:0101210:1072, 86:10:0101210:1076, 86:10:0101210:1082, 86:10:0101008:13795, 86:10:0101008:13771, 86:10:0101008:13773, 86:10:0101035:4663, 86:10:0101035:4668, 86:10:0101035:4669, 86:10:0101035:4662, 86:10:0000000:25489, 86:10:0101189:171, 86:10:0101228:11064	
47	Ханты-Мансийский автономный округ – Югра, город Сургут	сооружение дорожного транспорта/внутриквартальный проезд от улицы Нагорной вдоль МКД № 40/1, 43 по улице Югорской до Югорского тракта	86:10:0101207:2265	227,0	86:10:0101207:22, 86:10:0101207:1355	*



				86:10:0000000:4483, 86:10:0000000:4545, 86:10:0000000:4557, 86:10:0000000:4872, 86:10:0000000:5276, 86:10:0000000:5286, 86:10:0101000:629, 86:10:0000000:22576, 86:10:0000000:21250, 86:10:0101229:951, 86:10:0101115:6939, 86:10:0101115:165, 86:10:0000000:21329, 86:10:0000000:21901, 86:10:0101204:20, 86:10:0000000:21866, 86:10:0000000:21904, 86:10:0101027:217, 86:10:0101027:66, 86:10:0101195:1055, 86:10:0101000:112, 86:10:0000000:22570, 86:10:0101043:3860, 86:10:0101000:6769, 86:10:0101000:6770, 86:10:0101035:2909, 86:10:0101035:1794, 86:10:0000000:22214, 86:10:0000000:20342, 86:10:0000000:21739, 86:10:0000000:21899, 86:10:0101084:1, 86:10:0000000:19067, 86:10:0101193:65, 86:10:0000000:21249, 86:10:0000000:21724, 86:10:0101016:2737, 86:10:0101016:46, 86:10:0000000:19064, 86:10:0101000:196,
--	--	--	--	--

52	Ханты-Мансийский автономный округ – Югра, город Сургут, Югорский тракт	сооружение коммунального хозяйства/сеть водоснабжения	86:10:0101207:1579	175,0	86:10:0101207:48, 86:10:0101207:1355	*
53	Ханты-Мансийский автономный округ – Югра, город Сургут, Югорский тракт	сооружение коммунального хозяйства/сеть теплоснабжения	86:10:0101207:1580	178,0	86:10:0101207:48, 86:10:0101207:1355	*
54	Ханты-Мансийский автономный округ – Югра, город Сургут	сооружение коммунального хозяйства/сети теплоснабжения от УТ-2 до внешней стены многоквартирного дома № 40/1 по улице Югорской	86:10:0101207:1577	70,0	86:10:0101207:75, 86:10:0101207:1355, 86:10:0101207:16	*
55	Ханты-Мансийский автономный округ – Югра, город Сургут	сооружение коммунального хозяйства/сети холодного водоснабжения от УТ-2 до внешней стены многоквартирного дома № 40/1 по улице Югорской	86:10:0101207:2245	70,0	86:10:0101207:75, 86:10:0101207:1355	*
56	Ханты-Мансийский автономный округ – Югра, город Сургут, микрорайон 27А	сооружение коммунального хозяйства/наружные сети отводящего дренажа КРП-1 (№ 16) в микрорайоне 27А	86:10:0101207:2257	199,0	86:10:0101207:19, 86:10:0101000:106, 86:10:0101207:43	*
57	Ханты-Мансийский автономный округ – Югра, город Сургут, микрорайон 27А	сооружение коммунального хозяйства/внутриплощадочные сети водопровода от КРП-1 (№ 16) до УТ-1, УТ-2 в микрорайоне 27А	86:10:0101207:2254	112,0	86:10:0101207:43	*
58	Ханты-Мансийский автономный округ – Югра, город Сургут, микрорайон 27А	сооружение коммунального хозяйства/внутриплощадочные сети теплоснабжения от КРП-1 (№ 16) до УТ-1, УТ-2 в микрорайоне 27А	86:10:0101207:2253	125,0	86:10:0101207:43	*
59	Ханты-Мансийский автономный округ – Югра, город Сургут, улица Югорская, дом 40	сооружение коммунального хозяйства/внутриквартальные сети водоснабжения	86:10:0101074:125	124,0	86:10:0101207:74, 86:10:0101207:73, 86:10:0101207:75	*
60	Ханты-Мансийский автономный округ – Югра, город Сургут, улица Югорская, дом 40	сооружение коммунального хозяйства/внутриквартальные сети теплоснабжения	86:10:0101074:250	124,0	86:10:0101207:74, 86:10:0101207:73, 86:10:0101207:75	*
61	Ханты-Мансийский автономный округ – Югра, город Сургут	сооружение связи/кабельная канализация УМСД 8-15, 19, 20	86:10:0000000:22826	17 410,0	86:10:0101038:6894, 86:10:0000000:21169, 86:10:0000000:20143,	*



48	Ханты-Мансийский автономный округ – Югра, город Сургут, улица Нагорная	сооружение коммунального хозяйства/-	86:10:0101207:215	282,0	86:10:0000000:21689, 86:10:0000000:19388, 86:10:0101207:28, 86:10:0101207:42, 86:10:0101245:36, 86:10:0101248:8	*
49	Ханты-Мансийский автономный округ – Югра, город Сургут, улица Нагорная	сооружение коммунального хозяйства/сети холодного водоснабжения к домам 9/3, 9а, 6а, 4а, 74В улица Нагорная	86:10:0101207:203	282,0	86:10:0000000:21689, 86:10:0000000:19388, 86:10:0101207:28, 86:10:0101207:42, 86:10:0101245:36, 86:10:0101248:8	*
50	Ханты-Мансийский автономный округ – Югра, город Сургут, улица Мелик-Карамова	сооружение электроэнергетики/развитие застроенной территории-части квартала 23А в город Сургуте. VII этап строительства дом 2; ТП № 11.КЛ-10 кВ от ТП-457 до РП-147	86:10:0000000:21192	1 203,0	86:10:0000000:20123, 86:10:0000000:4524, 86:10:0000000:5267, 86:10:0101000:6883, 86:10:0101207:16, 86:10:0101207:55, 86:10:0101207:72, 86:10:0101207:75, 86:10:0101207:84, 86:10:0101245:1, 86:10:0101245:37, 86:10:0101245:59, 86:10:0101245:60, 86:10:0101245:61, 86:10:0101245:62	*
51	Ханты-Мансийский автономный округ – Югра, город Сургут, улица Мелик-Карамова, микрорайон 23А	сооружение электроэнергетики/КЛ-10 кВ от РП-147 до ТП № 10 2*2500 кВА, микрорайон 23А	86:10:0101207:1346	849,0	86:10:0101207:75, 86:10:0101207:1298, 86:10:0101207:73, 86:10:0101207:74, 86:10:0101207:84, 86:10:0101207:55, 86:10:0101207:72, 86:10:0101207:16, 86:10:0101000:6883, 86:10:0000000:20123, 86:10:0101248:12, 86:10:0000000:21688, 86:10:0000000:21689	*



					86:10:0101030:125, 86:10:0101030:50, 86:10:0101030:56, 86:10:0101030:58, 86:10:0101030:12021, 86:10:0101030:12041, 86:10:0101030:17, 86:10:0101030:57, 86:10:0101038:109, 86:10:0101038:156, 86:10:0101038:179, 86:10:0101038:32, 86:10:0101038:6234, 86:10:0101038:6894, 86:10:0101039:15, 86:10:0101039:30, 86:10:0101039:4, 86:10:0101039:7, 86:10:0101039:9, 86:10:0101042:37, 86:10:0101042:54, 86:10:0101042:29, 86:10:0101043:26, 86:10:0101052:121, 86:10:0101052:546, 86:10:0101052:66, 86:10:0101054:1082, 86:10:0101054:1101, 86:10:0101054:17, 86:10:0101054:9, 86:10:0101055:3, 86:10:0101061:21, 86:10:0101000:7362, 86:10:0101000:7397, 86:10:0101062:1926, 86:10:0000000:21175, 86:10:0101065:101, 86:10:0101065:11, 86:10:0101065:5268, 86:10:0101065:5269, 86:10:0101065:28,
--	--	--	--	--	--

					86:10:0000000:20144, 86:10:0101000:123, 86:10:0000000:22348, 86:10:0000000:4783, 86:10:0101004:12, 86:10:0101004:14, 86:10:0101004:367, 86:10:0101004:368, 86:10:0101004:371, 86:10:0101004:45, 86:10:0101004:56, 86:10:0101004:630, 86:10:0101004:73, 86:10:0101034:19, 86:10:0101013:10, 86:10:0101013:49, 86:10:0101013:50, 86:10:0101016:115, 86:10:0101016:13, 86:10:0101016:17, 86:10:0101016:19, 86:10:0101016:2737, 86:10:0101016:2739, 86:10:0101016:43, 86:10:0101016:46, 86:10:0101016:71, 86:10:0101019:2441, 86:10:0101019:2448, 86:10:0101019:30, 86:10:0101019:45, 86:10:0101019:47, 86:10:0101020:1, 86:10:0101020:1785, 86:10:0101025:1262, 86:10:0101025:22, 86:10:0101025:30, 86:10:0101030:1, 86:10:0101030:11386, 86:10:0101030:11584, 86:10:0101030:118,
--	--	--	--	--	---

					86:10:0101207:1355, 86:10:0101207:19, 86:10:0101207:48, 86:10:0101207:73, 86:10:0101207:74, 86:10:0101207:75, 86:10:0101207:84, 86:10:0101208:2, 86:10:0101208:61, 86:10:0101209:2, 86:10:0101209:39, 86:10:0101209:46, 86:10:0101209:9, 86:10:0101211:176, 86:10:0101211:177, 86:10:0101211:188, 86:10:0101211:19, 86:10:0101211:191, 86:10:0101211:192, 86:10:0101211:20, 86:10:0101211:210, 86:10:01211:25, 86:10:0101211:34, 86:10:0101211:36, 86:10:0101211:39, 86:10:0101211:46, 86:10:0101211:479, 86:10:0101211:51, 86:10:0101211:67, 86:10:0101211:70, 86:10:0101211:71, 86:10:0101211:86, 86:10:0101215:16, 86:10:0101215:5, 86:10:0101212:1, 86:10:0101212:100, 86:10:0101212:103, 86:10:0101212:111, 86:10:0101212:120, 86:10:0101212:1209, 86:10:0101212:136,
--	--	--	--	--	--



				86:10:0101066:100, 86:10:0101066:11, 86:10:0101066:1892, 86:10:0101066:28, 86:10:0101066:2995, 86:10:0101066:3016, 86:10:0101066:96, 86:10:0101074:1, 86:10:0101074:19, 86:10:0101074:4639, 86:10:0101074:9, 86:10:0101075:10, 86:10:0101075:118, 86:10:0101075:24, 86:10:0101075:36, 86:10:0101075:39, 86:10:0101075:785, 86:10:0101075:1763, 86:10:0101075:34, 86:10:0101099:10, 86:10:0101099:7, 86:10:0101192:105, 86:10:0101192:112, 86:10:0101192:21, 86:10:0101192:24, 86:10:0101192:3, 86:10:0101192:33, 86:10:0101192:39, 86:10:0101192:41, 86:10:0101192:4143, 86:10:0101192:4674, 86:10:0101192:5, 86:10:0101192:67, 86:10:0101192:85, 86:10:0101195:63, 86:10:0101195:64, 86:10:0101198:99, 86:10:0101199:140, 86:10:0101199:102, 86:10:0101200:11598, 86:10:0101200:22,
--	--	--	--	--

				86:10:0101244:95, 86:10:0101244:10, 86:10:0101244:1798, 86:10:0101244:1799, 86:10:0101245:38, 86:10:0101000:7360, 86:10:0101000:7385, 86:10:0101246:3602, 86:10:0101246:3603, 86:10:0101247:11, 86:10:0101247:162, 86:10:0101250:1941, 86:10:0101250:1943, 86:10:0101250:48, 86:10:0101250:52, 86:10:0101250:56, 86:10:0101253:23, 86:10:0000000:21126, 86:10:0000000:22193, 86:10:0000000:21176, 86:10:0000000:20342, 86:10:0000000:21943, 86:10:0000000:22570, 86:10:0000000:18819, 86:10:0000000:21724, 86:10:0101066:2996, 86:10:0101066:3015, 86:10:0101066:3045, 86:10:0101066:3044, 86:10:0101243:159, 86:10:0101243:48, 86:10:0101243:101, 86:10:0101243:97, 86:10:0101065:5126, 86:10:0000000:22630, 86:10:0101062:2101, 86:10:0101099:11, 86:10:0000000:3467, 86:10:0000000:22496, 86:10:0101062:2102,
--	--	--	--	---

				86:10:0101212:140, 86:10:0101212:141, 86:10:0101212:144, 86:10:0101212:146, 86:10:0101212:19, 86:10:0101212:23, 86:10:0101212:25, 86:10:0101212:28, 86:10:0101212:38, 86:10:0101212:903, 86:10:0101212:919, 86:10:0101212:94, 86:10:0101212:989, 86:10:0101216:13, 86:10:0101217:2, 86:10:0101217:312, 86:10:0101217:313, 86:10:0101217:487, 86:10:0101217:49, 86:10:0101217:52, 86:10:0101217:53, 86:10:0101217:6, 86:10:0101212:916, 86:10:0101212:917, 86:10:0101212:918, 86:10:0101222:28, 86:10:0101222:66, 86:10:0101243:10174, 86:10:0101243:165, 86:10:0101244:1, 86:10:0101244:104, 86:10:0101244:146, 86:10:0101244:148, 86:10:0101244:149, 86:10:0101244:1687, 86:10:0101244:1756, 86:10:0101244:1775, 86:10:0101244:20, 86:10:0101244:29, 86:10:0101244:9, 86:10:0101244:92,
--	--	--	--	--




						86:10:0101250:4842, 86:10:0101250:4843, 86:10:0101030:12200, 86:10:0101250:2009, 86:10:0101250:2072, 86:10:0101212:1367, 86:10:0101212:1324	
62	Ханты-Мансийский автономный округ – Югра, город Сургут, проезд от улицы Мелик-Карамова до строения по улице Нагорной, 50	сооружение дорожного транспорта/проезд от улицы Мелик-Карамова до строения по улице Нагорной, 50	86:10:0101000:2442	145		86:10:0101207:10	-
63	Ханты-Мансийский автономный округ – Югра, город Сургут, улица Югорская	сооружение дорожного транспорта/наружное освещение вдоль внутриквартального проезда от улицы Нагорной вдоль мкд № 40-1, 43 по улице Югорской до Югорского тракта	86:10:0101207:2275	216		86:10:0101207:22	-
64	Ханты-Мансийский автономный округ – Югра, город Сургут, микрорайон 23А	сооружение электроэнергетики/ИВЛ-0,4 кВ КТПН № 661 (мкр 23А)	86:10:0000000:7318	980		86:10:0000000:21689, 86:10:0000000:22169, 86:10:0101241:15, 86:10:0101000:106, 86:10:0101241:16, 86:10:0101241:8, 86:10:0101241:34, 86:10:0101249:130	*
65	Ханты-Мансийский автономный округ – Югра, город Сургут	сооружение электроэнергетики/-	86:10:0000000:24964	11 456		6:10:0000000:20342, 86:10:0101206:1, 86:10:0101061:4, 86:10:0101061:52, 86:10:0101000:338, 86:10:0101142:164, 86:10:0101034:145, 86:10:0101034:147, 86:10:0101057:1, 86:10:0000000:18974, 86:10:0000000:22100, 86:10:0101000:555, 86:10:0101000:574,	*

				86:10:0101246:12, 86:10:0000000:8, 86:10:0101000:6769, 86:10:0000000:5286, 86:10:0101000:629, 86:10:0000000:19064, 86:10:0101038:176, 86:10:0000000:18678, 86:10:0000000:21734, 86:10:0101217:31, 86:10:0101244:1757, 86:10:0000000:4524, 86:10:0101000:680, 86:10:0101207:30, 86:10:0101052:13, 86:10:0000000:4545, 86:10:0000000:22634, 86:10:0000000:23094, 86:10:0101066:3598, 86:10:0101066:3000, 86:10:0101243:30, 86:10:0101099:676, 86:10:0101099:677 86:10:0101099:678, 86:10:0101099:679, 86:10:0101099:680, 86:10:0101065:5868, 86:10:0101222:770, 86:10:0101034:285, 86:10:0000000:24932, 86:10:0101042:294, 86:10:0101222:798, 86:10:0101000:7855, 86:10:0101016:3076, 86:10:0101016:3077, 86:10:0101016:81, 86:10:0101042:300, 86:10:0101243:10849, 86:10:0101243:10850, 86:10:0101243:10854, 86:10:0101243:10839,
--	--	--	--	--

70	Ханты-Мансийский автономный округ – Югра, город Сургут, улица Мелик-Карамова, 57А, ПГСК «Коммунальщик», гараж № 11	нежилое/гараж	86:10:0101207:2289	22,8	отсутствует	выкуп, снос
71	Ханты-Мансийский автономный округ – Югра, город Сургут, улица Мелик-Карамова, 57А, ПГСК «Коммунальщик», гараж № 7	нежилое/гараж	86:10:0101207:2278	32	отсутствует	выкуп, снос
72	Ханты-Мансийский автономный округ – Югра, город Сургут, улица Мелик-Карамова, 57А, ПГСК «Коммунальщик», гараж № 4	нежилое/гараж	86:10:0101207:2290	19,3	отсутствует	выкуп, снос
73	Ханты-Мансийский автономный округ – Югра, город Сургут, улица Речная, 63А	нежилое/гараж	86:10:0101207:2287	78,7	86:10:0101207:86	выкуп, снос
74	Ханты-Мансийский автономный округ – Югра, город Сургут, улица Речная, 63А	нежилое/баня	86:10:0101207:2283	12,3	86:10:0101207:86	выкуп, снос
75	Ханты-Мансийский автономный округ – Югра, город Сургут, улица Мелик-Карамова, 57А, ПГСК «Коммунальщик», гараж № 12	нежилое/гараж	86:10:0101207:2277	21,7	отсутствует	выкуп, снос
76	Ханты-Мансийский автономный округ – Югра, город Сургут, улица Мелик-Карамова, 57А, ПГСК «Коммунальщик», гараж № 13	нежилое/гараж	86:10:0101207:2279	20,1	отсутствует	выкуп, снос
77	Ханты-Мансийский автономный округ – Югра, город Сургут, улица Мелик-Карамова, 57А, ПГСК «Коммунальщик», гараж № 2	нежилое/гараж	86:10:0101207:2291	40,2	отсутствует	выкуп, снос
78	Ханты-Мансийский автономный округ – Югра, город Сургут, улица Мелик-Карамова, 75А, ПГСК «Коммунальщик», гараж № 3	нежилое/гараж	86:10:0101207:2292	40,4	отсутствует	выкуп, снос
79	Ханты-Мансийский автономный округ – Югра, город Сургут, переулок Нагорный, дом 5	жилое	86:10:0000000:24993	108,5	отсутствует	расселение, выкуп, снос



					86:10:0101000:683, 86:10:0101038:27, 86:10:0101176:1993, 86:10:0101176:2342, 86:10:0101249:16, 86:10:0101249:130, 86:10:0101000:425, 86:10:0101142:161, 86:10:0000000:21689, 86:10:0000000:22119, 86:10:0101075:116, 86:10:0101075:1007, 86:10:0101000:106, 86:10:0101000:143, 86:10:0101004:12, 86:10:0101034:146, 86:10:0101000:441, 86:10:0101061:23, 86:10:0000000:24900			
66	Ханты-Мансийский автономный округ – Югра, город Сургут	сооружение электроэнергетики/объездная автомобильная дорога города Сургута (Объездная автомобильная дорога I «З», VII пусковой комплекс, съезд на улицу Геологическую)» 1, 2, 4 этапы. Наружное освещение	86:10:0000000:22605	1 091	86:10:0000000:21689, 86:10:0000000:21688, 86:10:0101248:9, 86:10:0101248:827, 86:10:0101207:1314	*		
67	Ханты-Мансийский автономный округ – Югра, город Сургут	сооружение электроэнергетики/2 КЛ-10 кВ от ТП-456 до ТП-844	86:10:0000000:22277	272	86:10:0101245:28, 86:10:0000000:4524, 86:10:0101207:1314, 86:10:0000000:21688, 86:10:0000000:21689	*		
68	Ханты-Мансийский автономный округ – Югра, город Сургут, улица Нагорная	объект транспортной инфраструктуры/сооружение «улица Нагорная»	86:10:0101207:181	727	отсутствует			
69	Ханты-Мансийский автономный округ – Югра, город Сургут, улица Мелик-Карамова, 57А, ПГСК «Коммунальщик», гараж № 14	нежилое/гараж	86:10:0101207:2288	19,4	отсутствует			

Приложение 2  
к постановлению  
Администрации города  
от 29.12.2015 № 9913

### Основные виды

разрешенного использования земельных участков и объектов капитального строительства, которые могут быть выбраны при реализации решения о комплексном развитии территории жилой застройки части микрорайона 27А города Сургута, а также предельные параметры разрешенного строительства, реконструкции объектов капитального строительства в границах земельных участков и объектов капитального строительства, входящих в территорию комплексного развития

1. Территориальная зона комплексного развития территории (далее – КРТ) выделена для создания благоприятных условий проживания граждан, обновления среды жизнедеятельности и территорий общего пользования.
2. Параметры разрешенного строительства и реконструкции, не установленные в Градостроительных регламентах, принимаются в соответствии с заданием на проектирование, действующими техническими регламентами, региональными и местными нормативами градостроительного проектирования, СП 42.13330.2016 «Градостроительство. Планировка и застройка городских и сельских поселений».



80	Ханты-Мансийский автономный округ – Югра, город Сургут, микрорайон 27А	сооружение коммунальной инфраструктуры/наружные сети канализации	86:10:0000000:3505	412	отсутствует	*
81	Ханты-Мансийский автономный округ – Югра, город Сургут	КЛ-10кВ РП-147 – ТП-845 (Инв. № АА-010398)	отсутствует	-	отсутствует	*
82	Ханты-Мансийский автономный округ – Югра, город Сургут, улица Быстринская	нежилое/ КЛ-10кВ от РП-147 до ТП-456 мкр. 27А, протяженность кабеля 2х731,5м (Инв. № 00-010124)	86:10:0101207:1347	5	отсутствует	*
83	Ханты-Мансийский автономный округ – Югра, город Сургут, микрорайон 22, 23, 24, 27А	сооружение/сооружение: электросетевой комплекс (КЛ-10кВ ТП 435 до ТП-456 мкр. 23 – 27А ЭСК № 47, Инв. № 000006948)	86:10:0101000:3446	16 422	отсутствует	*
84	Ханты-Мансийский автономный округ – Югра, город Сургут	ВЛ-10кВ РП-122 – ТП-427 эск-10 (Инв. № 000007594)	отсутствует	-	отсутствует	*
85	Ханты-Мансийский автономный округ – Югра, город Сургут	КТПН-650 (Инв. № 000008407/ КГХ 101040267)	отсутствует	-	отсутствует	*
86	Ханты-Мансийский автономный округ – Югра, город Сургут, переулок Юганский, улица Речная, имущественный электросетевой комплекс, ВЛ-0,4 кВ от КТПН № 650	ВЛ-0,4кВ от КТПН 650 пер. Юганский акт-4 (Инв. № 000007286)	86:03:0000000:97107	2 042	отсутствует	*

Примечание: \* – объекты инженерной инфраструктуры (сети и объекты теплоснабжения, водоснабжения и водоотведения, электроснабжения, линии связи и иные сети и объекты), расположенные в границах территории, подлежащей комплексному развитию, в отношении которых будут осуществлены мероприятия, в соответствии с полученными техническими условиями и заключениями ресурсоснабжающих организаций, в том числе по определению их основных характеристик и местоположения на местности ввиду отсутствия сведений в Едином государственном реестре недвижимости.



2	Многоэтажная жилая застройка (высотная застройка)	2.6	более 20% общей площади помещений дома	размеры земельных участков определяются в соответствии с региональными нормативами градостроительного проектирования Ханты- Мансийского автономного округа – Югры, местными нормативами градостроительного проектирования на территории муниципального образования городской округ Сургут	размеры земельных участков определяются в соответствии с региональными нормативами градостроительного проектирования Ханты- Мансийского автономного округа – Югры, местными нормативами градостроительного проектирования на территории муниципального образования городской округ Сургут	45%	не подлежит установлению	85	минимальный отступ от красной линии – 5 метров. По красной линии допускается размещение жилого дома со встроенными в первый этаж или пристроен- ными помещениями общественного назначения, кроме объектов образования и просвещения. При размещении жилых домов вдоль магистральных улиц и дорог в первых этажах таких домов должны размещаться помещения исключительно объектов общественного (нежилого) назначения. Размещение встроенных, пристроенных и встроенно- пристроенных объектов
---	--	-----	--	--	--	-----	-----------------------------	----	---

№ п/п	Наименование вида разрешенного использования	Код (числовое обозначение вида разрешенного использования)	Описание вида разрешенного использования	Предельные параметры разрешенного строительства, реконструкции объектов капитального строительства в границах земельных участков и объектов капитального строительства, входящих в территорию комплексного развития					Иные предельные параметры
				минимальные (кв. м)	максимальные (кв. м)	максимальный процент застройки в границах земельного участка	минимальные отступы от границ земельного участка (м)	предельная высота зданий (м)	
Основные виды разрешенного использования зоны комплексного развития территории (далее – КРТ)									
1	Среднеэтажная жилая застройка	2.5	размещение многоквартирных домов этажностью не выше восьми этажей; благоустройство и озеленение; размещение подземных гаражей и автостоянок; обустройство спортивных и детских площадок, площадок для отдыха; размещение объектов обслуживания жилой застройки во встроенных, пристроенных и встроенно- пристроенных помещениях многоквартирного дома, если общая площадь таких помещений в многоквартирном доме не составляет	размеры земельных участков определяются в соответствии с региональными нормативами градостроительного проектирования Ханты- Мансийского автономного округа – Югры, местными нормативами градостроительного проектирования на территории муниципального образования городской округ Сургут	размеры земельных участков определяются в соответствии с региональными нормативами градостроительного проектирования Ханты- Мансийского автономного округа – Югры, местными нормативами градостроительного проектирования на территории муниципального образования городской округ Сургут	максимальный процент застройки в границах земельного участка для объектов среднеэтажной жилой застройки 5 эт. – 36%. Максимальный процент застройки в границах земельного участка для объектов среднеэтажной жилой застройки 8 эт. – 27%	3	28	минимальный отступ от красной линии – 5 метров



			включает в себя содержание видов разрешенного использования с кодами 3.1.1 – 3.1.2	округа – Югры, местными нормативами градостроительного проектирования на территории муниципального образования городской округ Сургут	округа – Югры, местными нормативами градостроительного проектирования на территории муниципального образования городской округ Сургут				
5	Дома социального обслуживания	3.2.1	размещение зданий, предназначенных для размещения домов престарелых, домов ребенка, детских домов, пунктов ночлега для бездомных граждан; размещение объектов капитального строительства для временного размещения вынужденных переселенцев, лиц, признанных беженцами	размеры земельных участков определяются в соответствии с региональными нормативами градостроительного проектирования Ханты-Мансийского автономного округа – Югры, местными нормативами градостроительного проектирования на территории муниципального образования городской округ Сургут	размеры земельных участков определяются в соответствии с региональными нормативами градостроительного проектирования Ханты-Мансийского автономного округа – Югры, местными нормативами градостроительного проектирования на территории муниципального образования городской округ Сургут	60%	3	15	-
6	Оказание социальной помощи населению	3.2.2	размещение зданий, предназначенных для служб психологической и бесплатной юридической помощи, социальных,	размеры земельных участков определяются в соответствии с региональными нормативами градостроительного проектирования	размеры земельных участков определяются в соответствии с региональными нормативами градостроительного проектирования	50%	3	12	-



			от общей площади дома							осуществлять в соответствии с требованиями СП 54.1330.2022 Свод правил. Здания жилые многоквартирные
3	Хранение автотранспорта	2.7.1	размещение отдельно стоящих и пристроенных гаражей, в том числе подземных, предназначенных для хранения автотранспорта, в том числе с разделением на машино-места, за исключением гаражей, размещение которых предусмотрено содержанием видов разрешенного использования с кодами 2.7.2, 4.9	размеры земельных участков определяются в соответствии с региональными нормативами градостроительного проектирования Ханты- Мансийского автономного округа – Югры, местными нормативами градостроительного проектирования на территории муниципального образования городской округ Сургут	размеры земельных участков определяются в соответствии с региональными нормативами градостроительного проектирования Ханты- Мансийского автономного округа – Югры, местными нормативами градостроительного проектирования на территории муниципального образования городской округ Сургут	70%	3	20	-	
4	Коммунальное обслуживание	3.1	размещение зданий и сооружений в целях обеспечения физических и юридических лиц коммунальными услугами. Содержание данного вида разрешенного использования	размеры земельных участков определяются в соответствии с региональными нормативами градостроительного проектирования Ханты- Мансийского автономного	размеры земельных участков определяются в соответствии с региональными нормативами градостроительного проектирования Ханты- Мансийского автономного	не подлежит установлению	не подлежит установлению	8	этажность – до 2 этажей	

		парикмахерские, прачечные, химчистки, похоронные бюро)	округа – Югры, местными нормативами градостроительного проектирования на территории муниципального образования городской округ Сургут	округа – Югры, местными нормативами градостроительного проектирования на территории муниципального образования городской округ Сургут					минимальный отступ от полилинии до красной линии – 15 метров
8	Амбулаторно-поликлиническое обслуживание	3.4.1	размещение объектов капитального строительства, предназначенных для оказания гражданам амбулаторно-поликлинической медицинской помощи (поликлиники, фельдшерские пункты, пункты здравоохранения, центры матери и ребенка, диагностические центры, молочные кухни, станции донорства крови, клинические лаборатории)	размеры земельных участков определяются в соответствии с региональными нормативами градостроительного проектирования Ханты-Мансийского автономного округа – Югры, местными нормативами градостроительного проектирования на территории муниципального образования городской округ Сургут	размеры земельных участков определяются в соответствии с региональными нормативами градостроительного проектирования Ханты-Мансийского автономного округа – Югры, местными нормативами градостроительного проектирования на территории муниципального образования городской округ Сургут	50%	3	15	минимальный отступ от полилинии до красной линии – 15 метров
9	Стационарное медицинское обслуживание	3.4.2	размещение объектов капитального строительства, предназначенных для оказания гражданам медицинской	размеры земельных участков определяются в соответствии с региональными нормативами градостроительного проектирования	размеры земельных участков определяются в соответствии с региональными нормативами градостроительного проектирования	50%	3	20	минимальный отступ от боковой линии корпуса до красной линии – 30 метров



			<p>пенсионных и иных служб (службы занятости населения, пункты питания малоимущих граждан), в которых осуществляется прием граждан по вопросам оказания социальной помощи и назначения социальных или пенсионных выплат, а также для размещения общественных некоммерческих организаций: некоммерческих фондов, благотворительных организаций, клубов по интересам</p>	<p>Ханты-Мансийского автономного округа – Югры, местными нормативами градостроительного проектирования на территории муниципального образования городской округ Сургут</p>	<p>Ханты-Мансийского автономного округа – Югры, местными нормативами градостроительного проектирования на территории муниципального образования городской округ Сургут</p>				
7	Бытовое обслуживание	3.3	<p>размещение объектов капитального строительства, предназначенных для оказания населению или организациям бытовых услуг (мастерские мелкого ремонта, ателье, бани,</p>	<p>размеры земельных участков определяются в соответствии с региональными нормативами градостроительного проектирования Ханты-Мансийского автономного</p>	<p>размеры земельных участков определяются в соответствии с региональными нормативами градостроительного проектирования Ханты-Мансийского автономного</p>	50%	3	12	-



			деятельность по воспитанию, образованию и просвещению), в том числе зданий, спортивных сооружений, предназначенных для занятия обучающихся физической культурой и спортом	Сургут	Сургут				
11	Среднее и высшее профессиональное образование	3.5.2	размещение объектов капитального строительства, предназначенных для профессионального образования и просвещения (профессиональные технические училища, колледжи, художественные, музыкальные училища, общества знаний, институты, университеты, организации по переподготовке и повышению квалификации специалистов и иные организации, осуществляющие деятельность по образованию	размеры земельных участков определяются в соответствии с региональными нормативами градостроительного проектирования Ханты-Мансийского автономного округа – Югры, местными нормативами градостроительного проектирования на территории муниципального образования городской округ Сургут	размеры земельных участков определяются в соответствии с региональными нормативами градостроительного проектирования Ханты-Мансийского автономного округа – Югры, местными нормативами градостроительного проектирования на территории муниципального образования городской округ Сургут	60%	не подлежит установлению	25	-

10	Дошкольное, начальное и среднее общее образование	3.5.1	помощи в стационарах (больницы, родильные дома, диспансеры, научно-медицинские учреждения и прочие объекты, обеспечивающие оказание услуги по лечению в стационаре); размещение станций скорой помощи; размещение площадок санитарной авиации	проектирования Ханты-Мансийского автономного округа – Югры, местными нормативами градостроительного проектирования на территории муниципального образования городской округ Сургут	проектирования Ханты-Мансийского автономного округа – Югры, местными нормативами градостроительного проектирования на территории муниципального образования городской округ Сургут	детского сада – 50%, школы – 60%.	3	19	минимальный отступ от красной линии – 25 метров
			размещение объектов капитального строительства, предназначенных для просвещения, дошкольного, начального и среднего общего образования (детские ясли, детские сады, школы, лицеи, гимназии, художественные, музыкальные школы, образовательные кружки и иные организации, осуществляющие	размеры земельных участков определяются в соответствии с региональными нормативами градостроительного проектирования Ханты-Мансийского автономного округа – Югры, местными нормативами градостроительного проектирования на территории муниципального образования городской округ	размеры земельных участков определяются в соответствии с региональными нормативами градостроительного проектирования Ханты-Мансийского автономного округа – Югры, местными нормативами градостроительного проектирования на территории муниципального образования городской округ				



			пенсионного фонда, органов местного самоуправления, судов, а также организаций, непосредственно обеспечивающих их деятельность или оказывающих государственные и (или) муниципальные услуги	градопостроительного проектирования Ханты-Мансийского автономного округа – Югры, местными нормативами градопостроительного проектирования на территории муниципального образования городской округ Сургут	градопостроительного проектирования Ханты-Мансийского автономного округа – Югры, местными нормативами градопостроительного проектирования на территории муниципального образования городской округ Сургут	50%	3	12	-
15	Деловое управление	4.1	размещение объектов капитального строительства с целью размещения объектов управленческой деятельности, не связанной с государственным или муниципальным управлением и оказанием услуг, а также с целью обеспечения совершения сделок, не требующих передачи товара в момент их совершения между организациями, в том числе	размеры земельных участков определяются в соответствии с региональными нормативами градопостроительного проектирования Ханты-Мансийского автономного округа – Югры, местными нормативами градопостроительного проектирования на территории муниципального образования городской округ Сургут	размеры земельных участков определяются в соответствии с региональными нормативами градопостроительного проектирования Ханты-Мансийского автономного округа – Югры, местными нормативами градопостроительного проектирования на территории муниципального образования городской округ Сургут				



[illegible]

				местными нормативами градостроительного проектирования на территории муниципального образования городской округ Сургут	местными нормативами градостроительного проектирования на территории муниципального образования городской округ Сургут						
18	Гостиничное обслуживание	4.7	размещение гостиниц	размеры земельных участков определяются в соответствии с региональными нормативами градостроительного проектирования Ханты-Мансийского автономного округа – Югры, местными нормативами градостроительного проектирования на территории муниципального образования городской округ Сургут	размеры земельных участков определяются в соответствии с региональными нормативами градостроительного проектирования Ханты-Мансийского автономного округа – Югры, местными нормативами градостроительного проектирования на территории муниципального образования городской округ Сургут	50%	3	20	-		
19	Развлекательные мероприятия	4.8.1	размещение зданий и сооружений, предназначенных для организации развлекательных мероприятий, путешествий, для размещения дискотек и танцевальных	размеры земельных участков определяются в соответствии с региональными нормативами градостроительного проектирования Ханты-	размеры земельных участков определяются в соответствии с региональными нормативами градостроительного проектирования Ханты-	50%	3	не подлежит установлению	- минимальный отступ зданий, сооружений, строений от границы, отделяющей земельный участок от территории общего		



16	Магазины		биржевая деятельность (за исключением банковской и страховой деятельности)	размеры земельных участков определяются в соответствии с региональными нормативами градостроительного проектирования Ханты-Мансийского автономного округа – Югры, местными нормативами градостроительного проектирования на территории муниципального образования городской округ Сургут	50 %	3	12	торговая площадь – до 5 000 кв. метров
17	Общественное питание	4.4	размещение объектов капитального строительства, предназначенных для продажи товаров, торговая площадь которых составляет до 5 000 кв. метров	размеры земельных участков определяются в соответствии с региональными нормативами градостроительного проектирования Ханты-Мансийского автономного округа – Югры, местными нормативами градостроительного проектирования на территории муниципального образования городской округ Сургут	50 %	3	12	-
		4.6	размещение объектов капитального строительства в целях устройства мест общественного питания (рестораны, кафе, столовые, закусочные, бары)	размеры земельных участков определяются в соответствии с региональными нормативами градостроительного проектирования Ханты-Мансийского автономного округа – Югры, местными нормативами градостроительного проектирования на территории муниципального образования городской округ Сургут	50 %	3	12	-



20	Стоянка транспортных средств	4.9.2	размещение стоянок (парковок) легковых автомобилей и других мототранспортных средств, в том числе мотоциклов, мотороллеров, мотоциклов, мопедов, скутеров, за исключением встроенных, пристроенных и встроено-пристроенных стоянок	размеры земельных участков определяются в соответствии с региональными нормативами градостроительного проектирования Ханты-Мансийского автономного округа – Югры, местными нормативами градостроительного проектирования на территории муниципального образования городской округ Сургут	размеры земельных участков определяются в соответствии с региональными нормативами градостроительного проектирования Ханты-Мансийского автономного округа – Югры, местными нормативами градостроительного проектирования на территории муниципального образования городской округ Сургут	не подлежит установлению	не подлежит установлению	не подлежит установлению
21	Обеспечение занятий спортом в помещениях	5.1.2	размещение спортивных клубов, спортивных залов, бассейнов, физкультурно-оздоровительных комплексов в зданиях и сооружениях	размеры земельных участков определяются в соответствии с региональными нормативами градостроительного проектирования Ханты-Мансийского автономного округа – Югры, местными нормативами градостроительного проектирования на территории муниципального образования городской округ Сургут	размеры земельных участков определяются в соответствии с региональными нормативами градостроительного проектирования Ханты-Мансийского автономного округа – Югры, местными нормативами градостроительного проектирования на территории муниципального образования городской округ Сургут	60%	3	15



25	Охрана природных территорий	9.1	<p>необходимых для подготовки и поддержания в готовности органов внутренних дел, Росгвардии и спасательных служб, в которых существует военизированная служба; размещение объектов гражданской обороны, за исключением объектов гражданской обороны, являющихся частями производственных зданий</p>	<p>в соответствии с региональными нормативами градостроительного проектирования Ханты-Мансийского автономного округа – Югры, местными нормативами градостроительного проектирования на территории муниципального образования городской округ Сургут</p>	<p>в соответствии с региональными нормативами градостроительного проектирования Ханты-Мансийского автономного округа – Югры, местными нормативами градостроительного проектирования на территории муниципального образования городской округ Сургут</p>	охрана природных территорий	охрана природных территорий	охрана природных территорий	охрана природных территорий
			<p>сохранение отдельных естественных качеств окружающей природной среды путем ограничения хозяйственной деятельности в данной зоне, в частности: создание и уход за запретными полосами, создание и уход за защитными лесами, в том числе</p>	не подлежит установлению	не подлежит установлению	охрана природных территорий	охрана природных территорий	охрана природных территорий	охрана природных территорий



22	Площадки для занятий спортом	5.1.3	размещение площадок для занятия спортом и физкультурой на открытом воздухе (физкультурные площадки, беговые дорожки, поля для спортивной игры)	образования городской округ Сургут не подлежит установлению	образования городской округ Сургут не подлежит установлению	не подлежит установлению	не подлежит установлению	не подлежит установлению
23	Оборудованные площадки для занятий спортом	5.1.4	размещение сооружений для занятия спортом и физкультурой на открытом воздухе (теннисные корты, автодромы, мотодромы, трамплины, спортивные стрельбища)	размеры земельных участков определяются в соответствии с региональными нормативами градостроительного проектирования Ханты-Мансийского автономного округа – Югры, местными нормативами градостроительного проектирования на территории муниципального образования городской округ Сургут	размеры земельных участков определяются в соответствии с региональными нормативами градостроительного проектирования Ханты-Мансийского автономного округа – Югры, местными нормативами градостроительного проектирования на территории муниципального образования городской округ Сургут	60%	1	не подлежит установлению
24	Обеспечение внутреннего правопорядка	8.3	размещение объектов капитального строительства,	размеры земельных участков определяются	размеры земельных участков определяются	60%	3	15

			маломерных судов, водных мотоциклов и других технических средств, предназначенных для отдыха на водных объектах, водопой, если соответствующие запреты не установлены законодательством)							
27	Земельные участки (территории) общего пользования	12.0	земельные участки общего пользования. Содержание данного вида разрешенного использования включает в себя содержание видов разрешенного использования с кодами 12.0.1 – 12.0.2	не подлежит установлению	не подлежит установлению	не подлежит установлению	не подлежит установлению	не подлежит установлению	не подлежит установлению	не подлежит установлению
Вспомогательные виды разрешенного использования зоны КРТ не устанавливаются										
Условно разрешенные виды использования зоны КРТ не устанавливаются										

Иные показатели по параметрам застройки зоны КРТ: территории объектов обслуживания населения; требования и параметры по временному хранению индивидуальных транспортных средств, размещению гаражей и открытых автостоянок регламентируются и устанавливаются нормативами градостроительного проектирования.

В случае если земельный участок или объект капитального строительства находится на территории, в границах которой предусматриваются требования к архитектурно-градостроительному облику объектов капитального строительства, на них устанавливаются требования в соответствии с главой 4 Градостроительных регламентов.

26	Общее пользование водными объектами	11.1	городскими лесами, лесами в лесопарках, и иная хозяйственная деятельность, разрешенная в защитных лесах, соблюдение режима использования природных ресурсов в заказниках, сохранение свойств земель, являющихся особо ценными	не подлежит установлению	не подлежит установлению	не подлежит установлению	не подлежит установлению
			использование земельных участков, примыкающих к водным объектам способами, необходимыми для осуществления общего водопользования (водопользования, осуществляемого гражданами для личных нужд, а также забор (изъятие) водных ресурсов для целей питьевого и хозяйственно-бытового водоснабжения, купание, использование	не подлежит установлению	не подлежит установлению	не подлежит установлению	не подлежит установлению



В случае если земельный участок или объект капитального строительства находится в границах зоны с особыми условиями использования территорий, на них устанавливаются ограничения использования земельного участка в соответствии с главой 5 Градостроительных регламентов, требованиями законодательства Российской Федерации.

